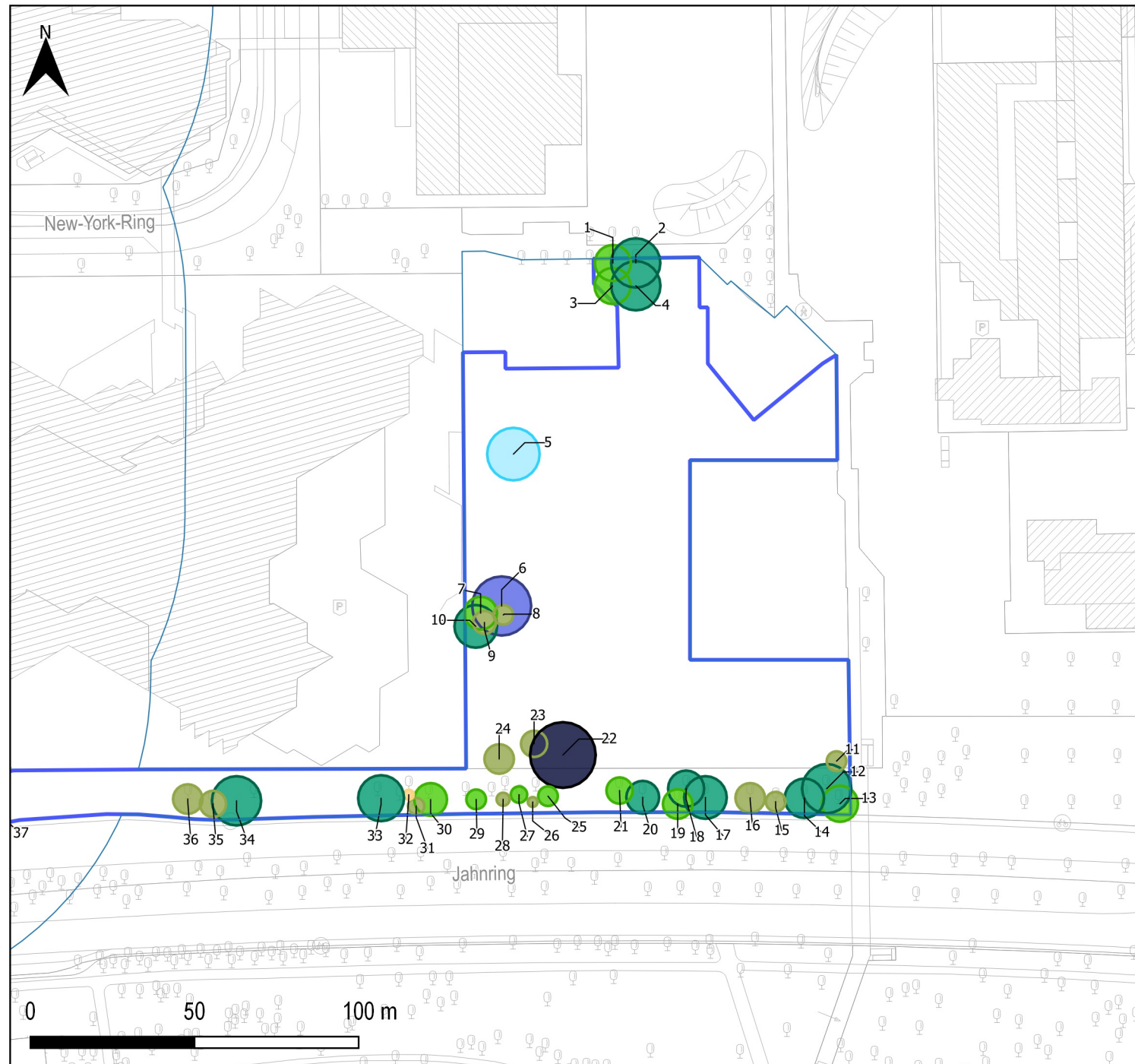


Geplanter Eingriff in den Bestand



Legende

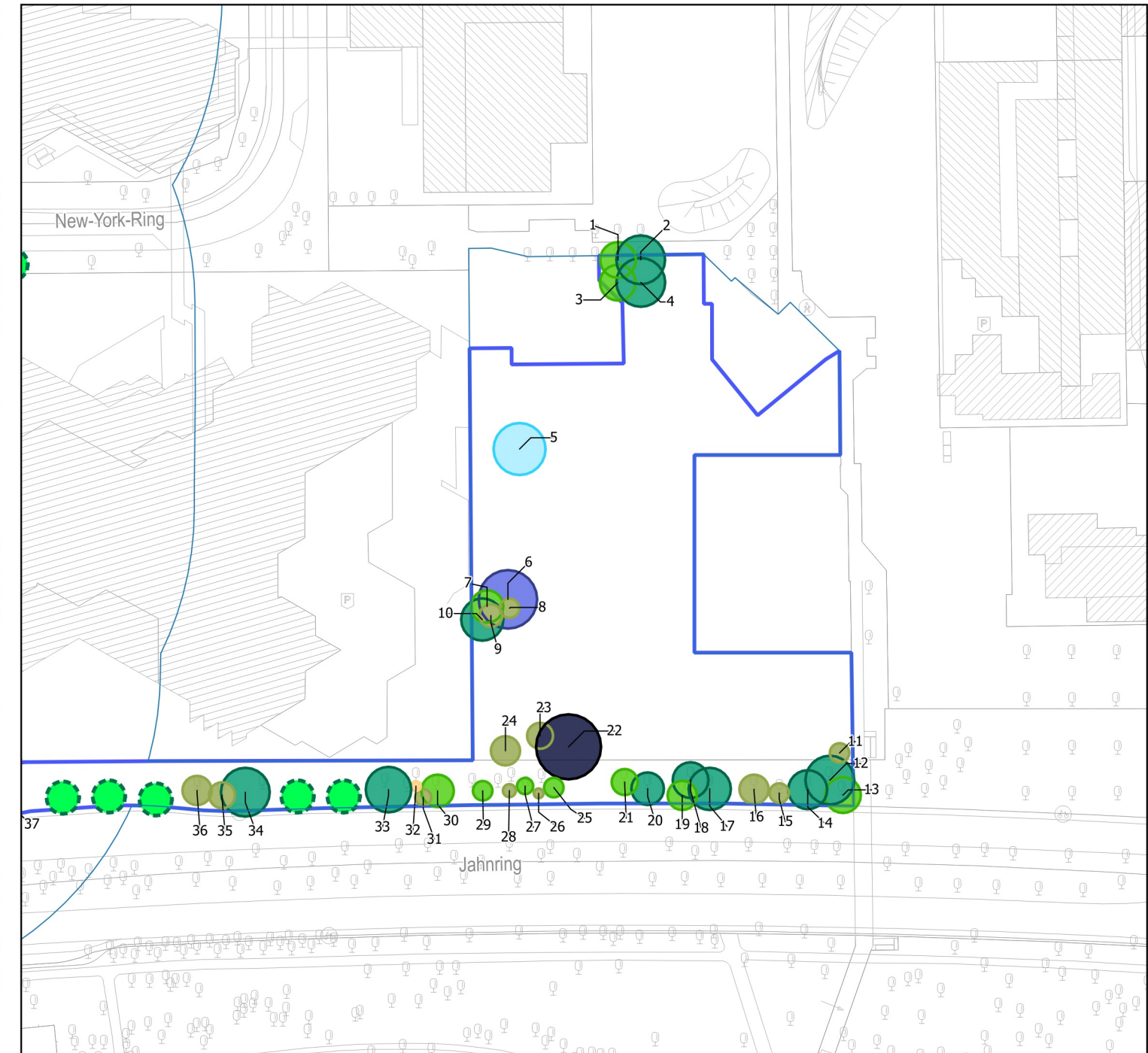
Baumbestand (inkl. Wertstufe)

- untergeordnet (1)
- noch wertvoll (2)
- weniger wertvoll (3)
- wertvoll (4)
- sehr wertvoll (5)
- besonders wertvoll (6)
- herausragend (7)

Eingriffsbereiche (Umriss)

- ▭ BE-Fläche
- ▭ Untersuchungsraum

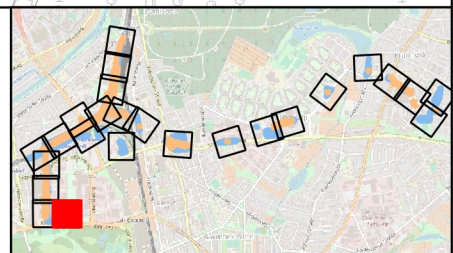
Planzustand



Legende

Grünplanung

- ▭ Neupflanzung



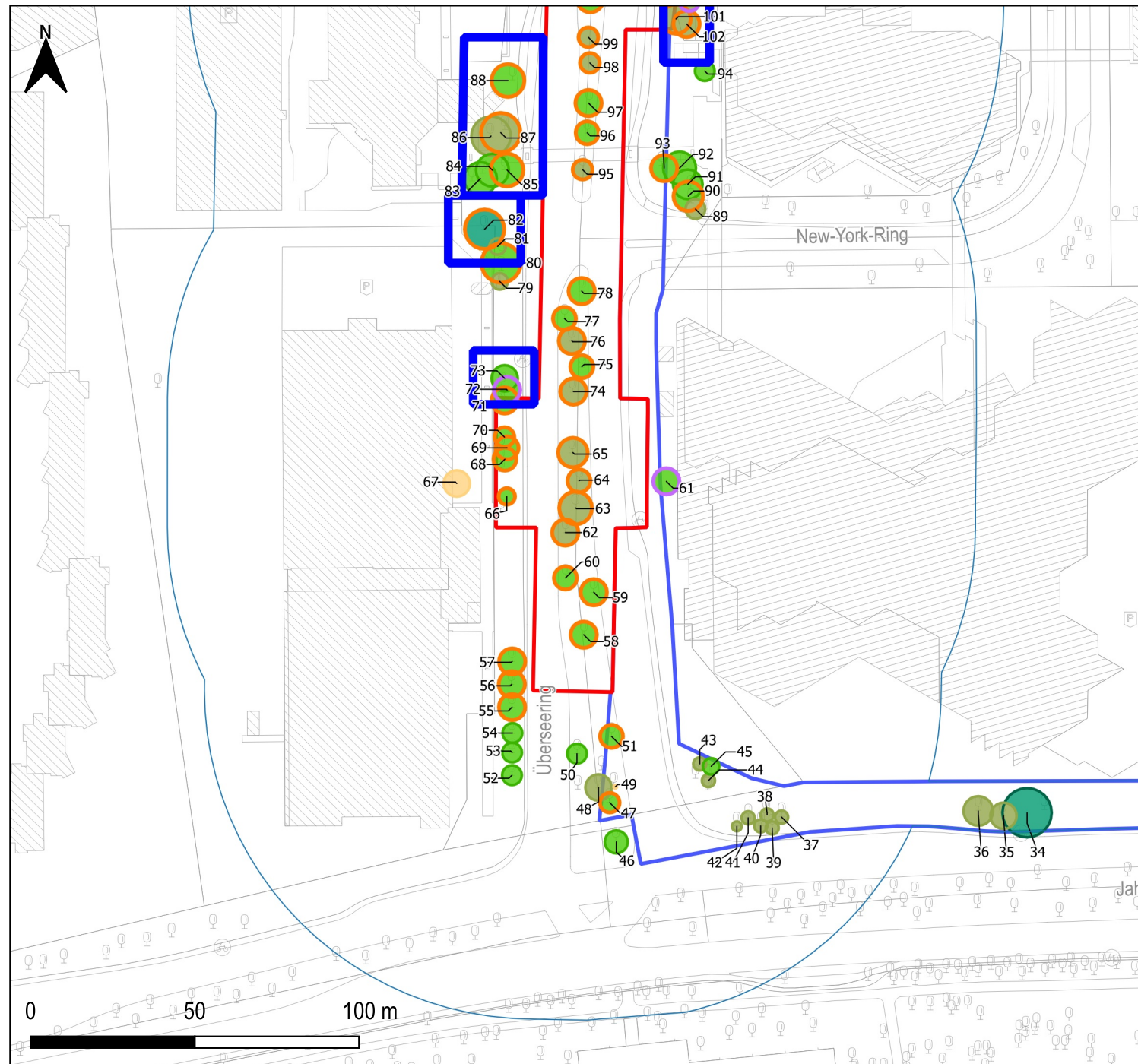
Anlage 17.06
U5 Ost City Nord - Bramfeld
Eingriffs-/ Ausgleichsbilanz Bäume

Erstellt von:  Gesellschaft für Umweltberatung und Projektmanagement mbH
 Norderstraße 99 | 20097 Hamburg
 Telefon 040 30004-01

Gez.:	AB	Status:	Bericht
Gepr.:	AW	Stand:	21.02.2019
Maßstab:	1:1.750	U-Bereich:	CN
Bl.-Größe:	A3	Bl.-Nr.:	01

Hinweis:
 Bei der Darstellung der Neupflanzungen handelt es sich um unverbindliche "Platzhalter" zur Gewährleistung einer bedarfsgerechten und flexiblen Ausführungsplanung.

Geplanter Eingriff in den Bestand



Legende

Baumbestand (inkl. Wertstufe)

- untergeordnet (1)
- noch wertvoll (2)
- weniger wertvoll (3)
- wertvoll (4)

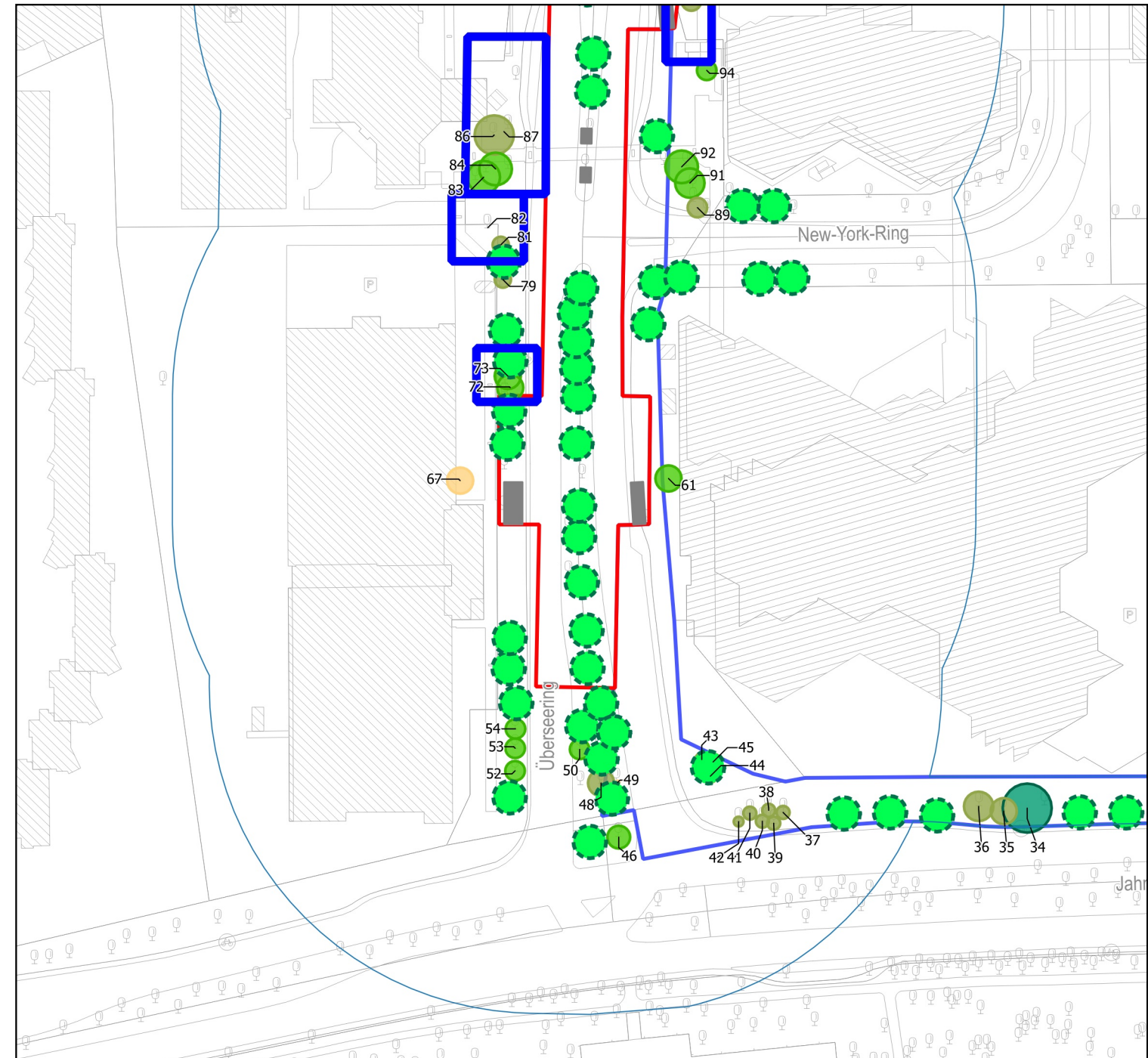
Eingriffsbereiche (Umriss)

- Baubereich
- BE-Fläche

Eingriff in den Baumbestand

- entfallend
- beeinträchtigt
- Untersuchungsraum
- 1. Änderung

Planzustand



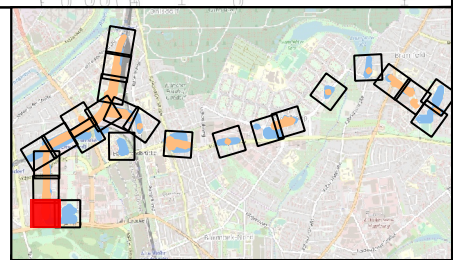
Legende

Grünplanung

- Neupflanzung

Bauwerke (geplant)

- Bauwerke im Endzustand (geplant)



Titel: Anlage 17.06
U5 Ost City Nord - Bramfeld
Eingriffs-/ Ausgleichsbilanz Bäume

Erstellt von: Gesellschaft für Umweltberatung und Projektmanagement mbH
Norderstraße 99 | 20097 Hamburg
Telefon 040 300504-01

Gez.: AB **Status:** Bericht

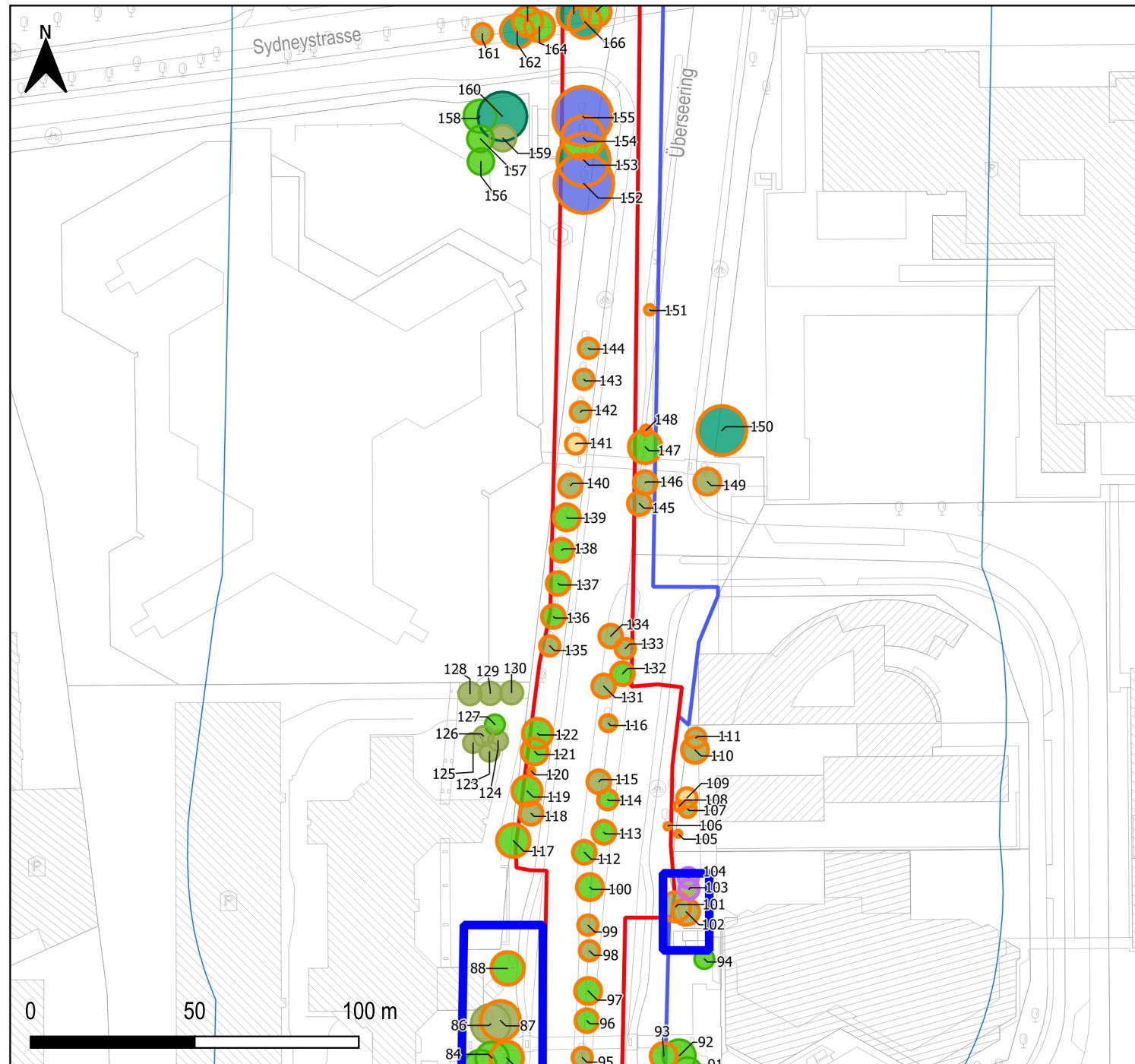
Gepr.: AW **Stand:** 24.02.2020

Maßstab: 1:1750 **U-Bereich:** CN

Bl.-Größe: A3 **Bl.-Nr.:** 02

Hinweis:
Bei der Darstellung der Neupflanzungen handelt es sich um unverbindliche "Platzhalter" zur Gewährleistung einer bedarfsgerechten und flexiblen Ausführungsplanung.

Geplanter Eingriff in den Bestand



Legende

Baumbestand (inkl. Wertstufe)

- untergeordnet (1)
- noch wertvoll (2)
- weniger wertvoll (3)
- wertvoll (4)
- besonders wertvoll (6)

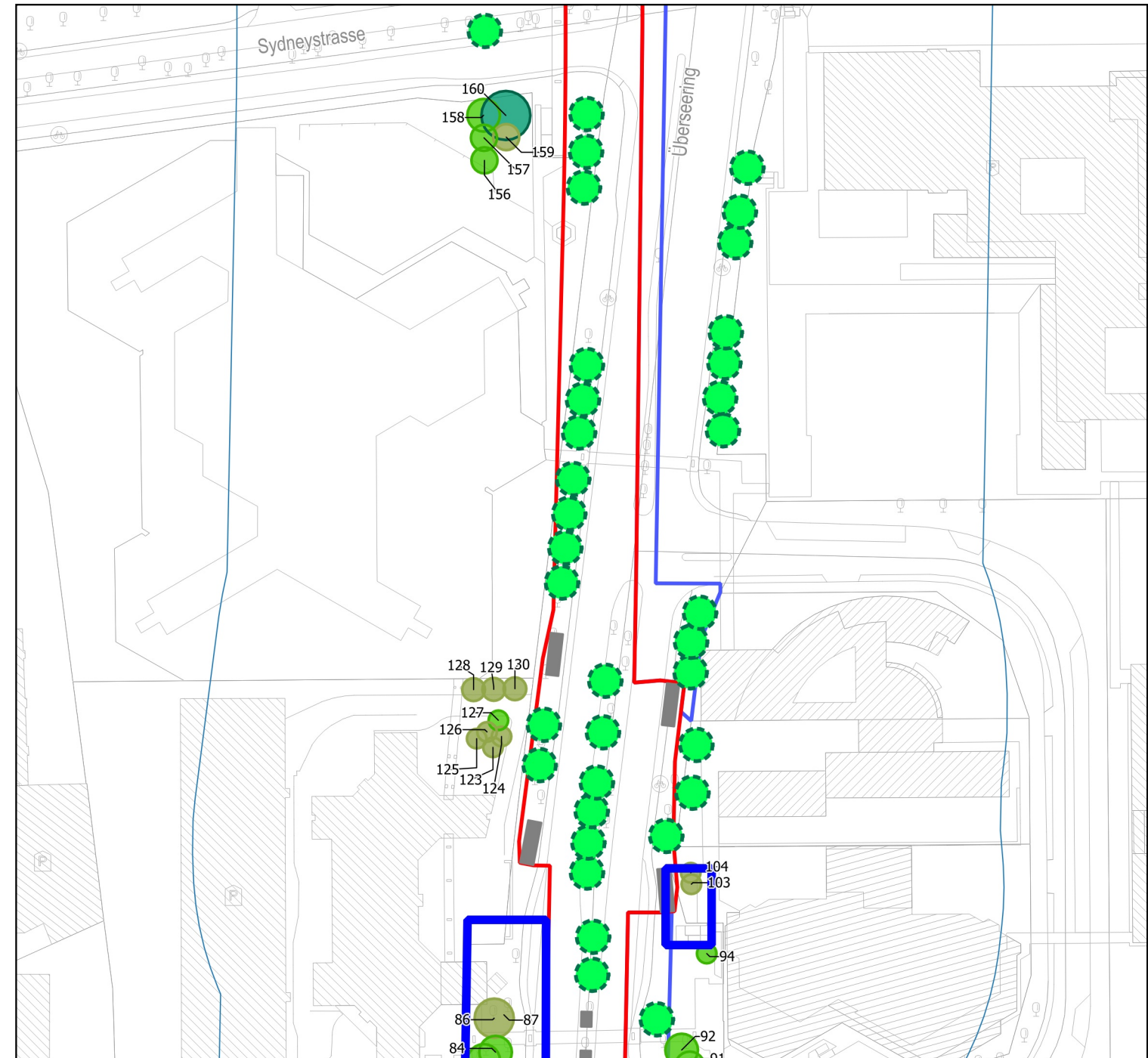
Eingriffsbereiche (Umriss)

- Baubereich
- BE-Fläche

Eingriff in den Baumbestand

- entfallend
- beeinträchtigt
- Untersuchungsraum
- 1. Änderung

Planzustand



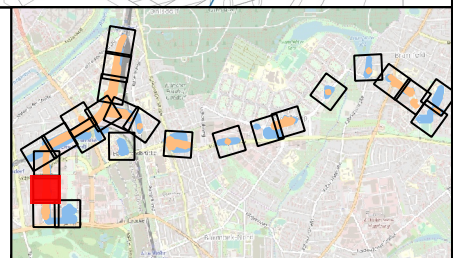
Legende

Grünplanung

- Neupflanzung

Bauwerke (geplant)

- Bauwerke im Endzustand (geplant)



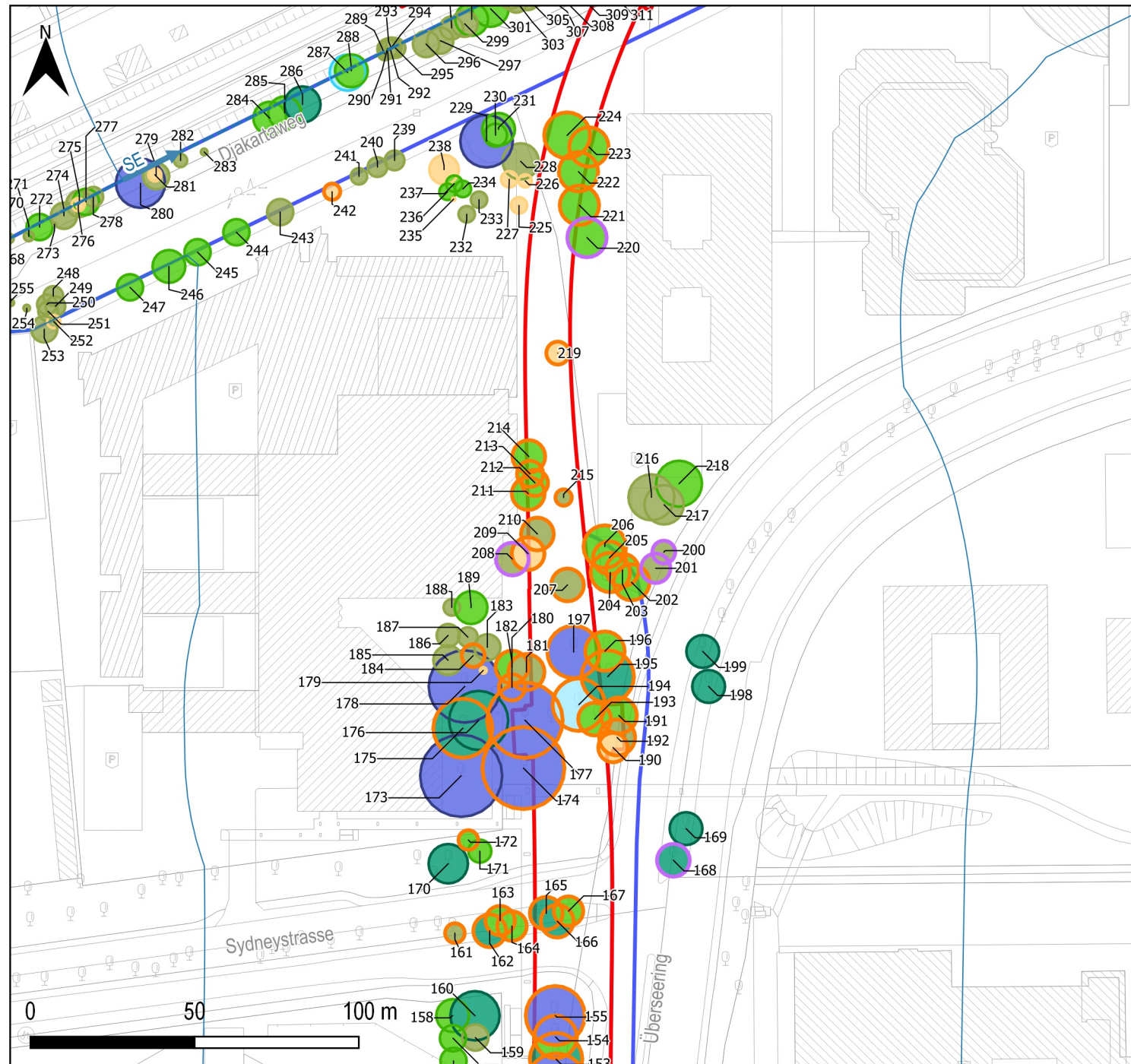
Anlage 17.06
U5 Ost City Nord - Bramfeld
Eingriffs-/ Ausgleichsbilanz Bäume

Erstellt von: Gesellschaft für Umwelterkundung und Projektmanagement mbH
 Norderstraße 99 | 20097 Hamburg
 Telefon 040 300504-01

Gez.:	AB	Status:	Bericht
Gepr.:	AW	Stand:	24.02.2020
Maßstab:	1:1750	U-Bereich:	CN
Bl.-Größe:	A3	Bl.-Nr.:	03

Hinweis:
 Bei der Darstellung der Neupflanzungen handelt es sich um unverbindliche "Platzhalter" zur Gewährleistung einer bedarfsgerechten und flexiblen Ausführungsplanung.

Geplanter Eingriff in den Bestand



Legende

Baumbestand (inkl. Wertstufe)

- untergeordnet (1)
- noch wertvoll (2)
- weniger wertvoll (3)
- wertvoll (4)
- sehr wertvoll (5)
- besonders wertvoll (6)

Eingriffsbereiche (Umriss)

- ▭ Baubereich
- ▭ BE-Fläche

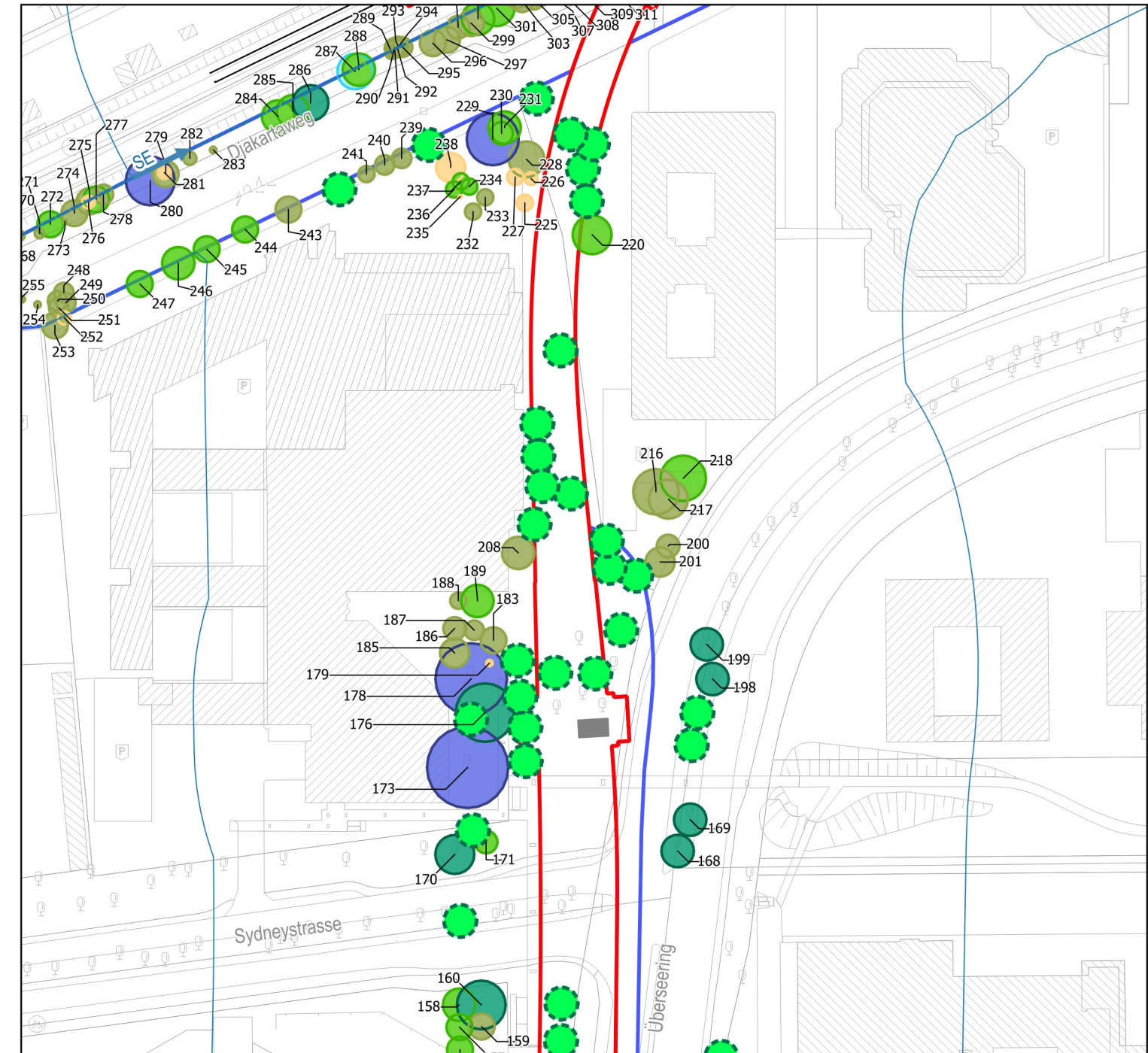
Eingriff in den Baumbestand

- ▭ entfallend
- ▭ beeinträchtigt

Hintergrund

- Abgrenzung Untersuchungsbereiche
- ▭ Untersuchungsraum

Planzustand



Legende

Grünplanung

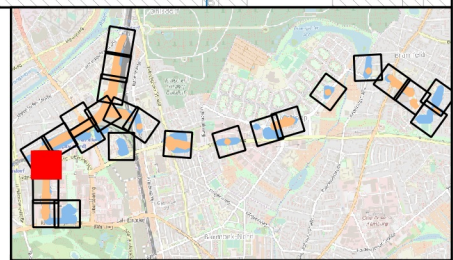
- Neupflanzung

Bauwerke (geplant)

- Bauwerke im Endzustand (geplant)

Hinweis:

Bei der Darstellung der Neupflanzungen handelt es sich um unverbindliche "Platzhalter" zur Gewährleistung einer bedarfsgerechten und flexiblen Ausführungsplanung.

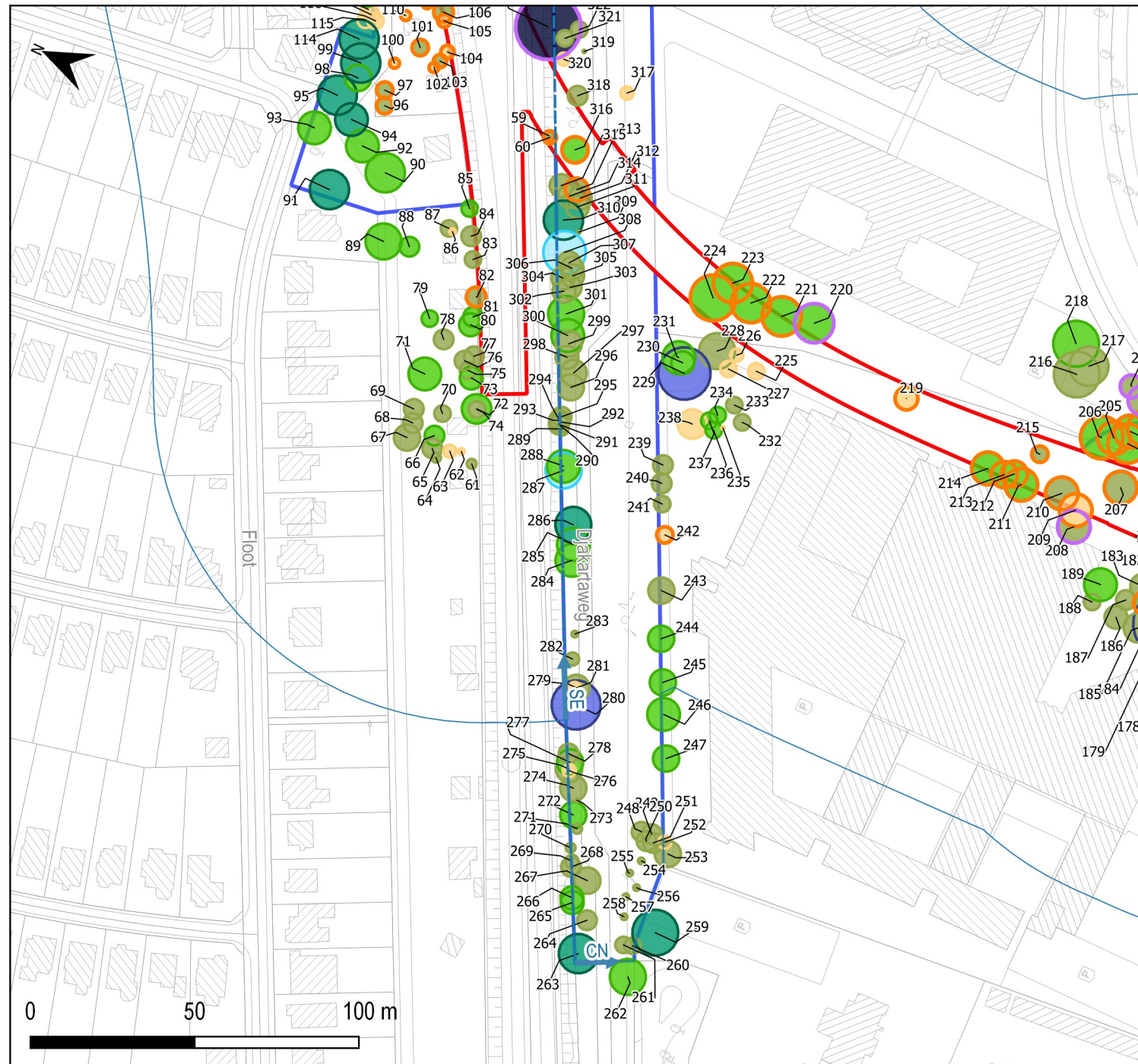


Titel: Anlage 17.06
U5 Ost City Nord - Bramfeld
Eingriffs-/ Ausgleichsbilanz Bäume

Erstellt von: Gesellschaft für Umweltberatung und Projektmanagement mbH
Nörtenstraße 90 | 20097 Hamburg
Telefon 040 33004-01

Gez.:	AB	Status:	Bericht
Gepr.:	AW	Stand:	21.02.2019
Maßstab:	1:1.750	U-Bereich:	CN
Bl.-Größe:	A3	Bl.-Nr.:	04

Geplanter Eingriff in den Bestand



Legende

Baumbestand (inkl. Wertstufe)

- untergeordnet (1)
- noch wertvoll (2)
- weniger wertvoll (3)
- wertvoll (4)
- sehr wertvoll (5)
- besonders wertvoll (6)
- herausragend (7)

Eingriffsbereiche (Umriss)

- ▭ Baubereich
- ▭ BE-Fläche

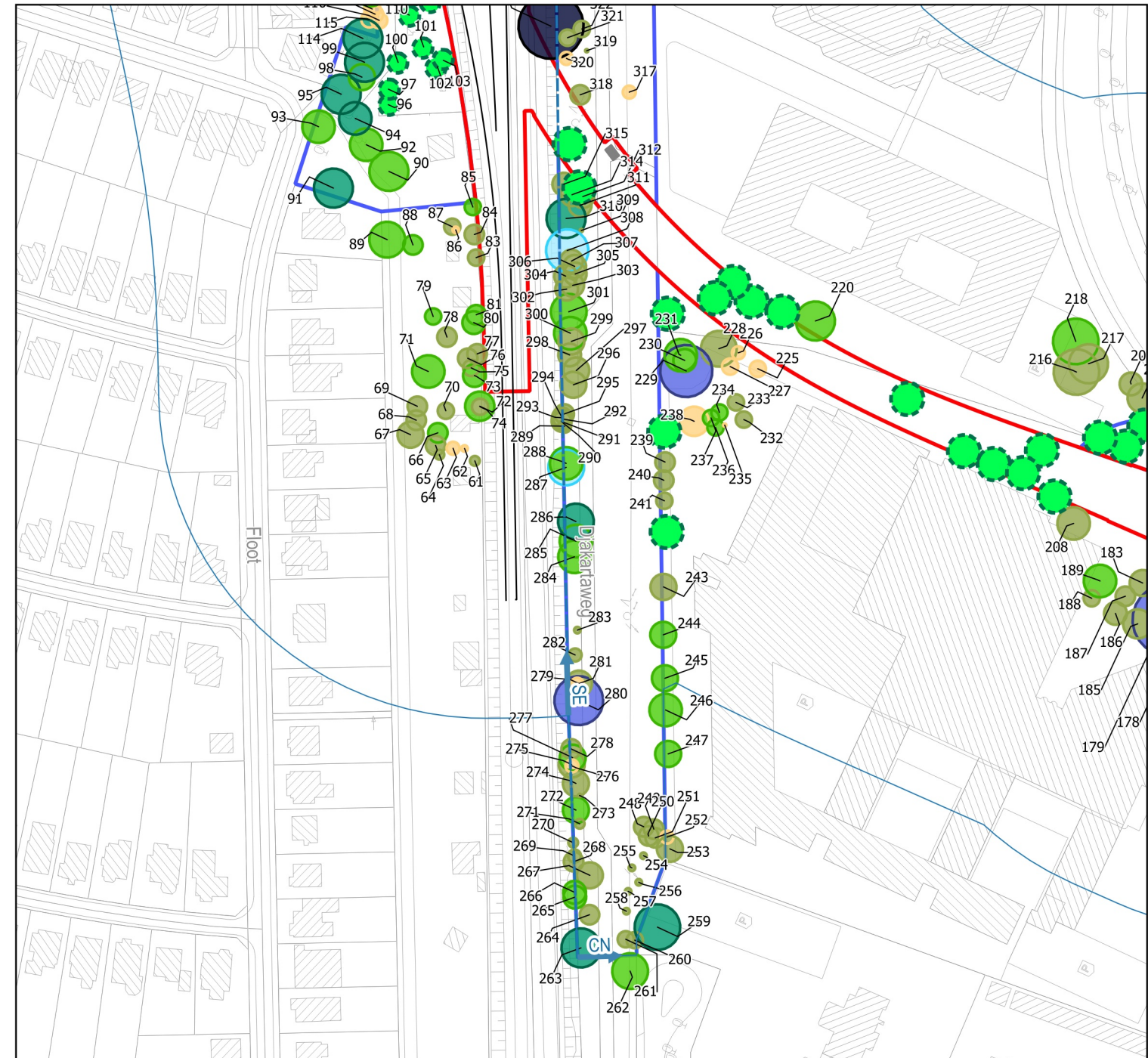
Eingriff in den Baumbestand

- ▭ entfallend
- ▭ beeinträchtigt

Hintergrund

- Abgrenzung Untersuchungsgebiete
- ▭ Untersuchungsraum

Planzustand



Legende

Grünplanung

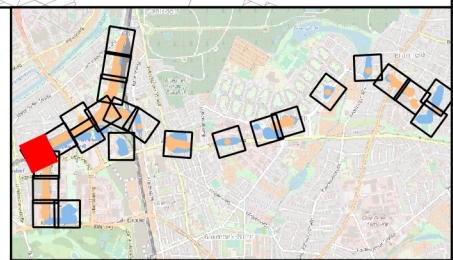
- ▭ Neupflanzung

Bauwerke (geplant)

- ▭ Bauwerke im Endzustand (geplant)

Hinweis:

Bei der Darstellung der Neupflanzungen handelt es sich um unverbindliche "Platzhalter" zur Gewährleistung einer bedarfsgerechten und flexiblen Ausführungsplanung.

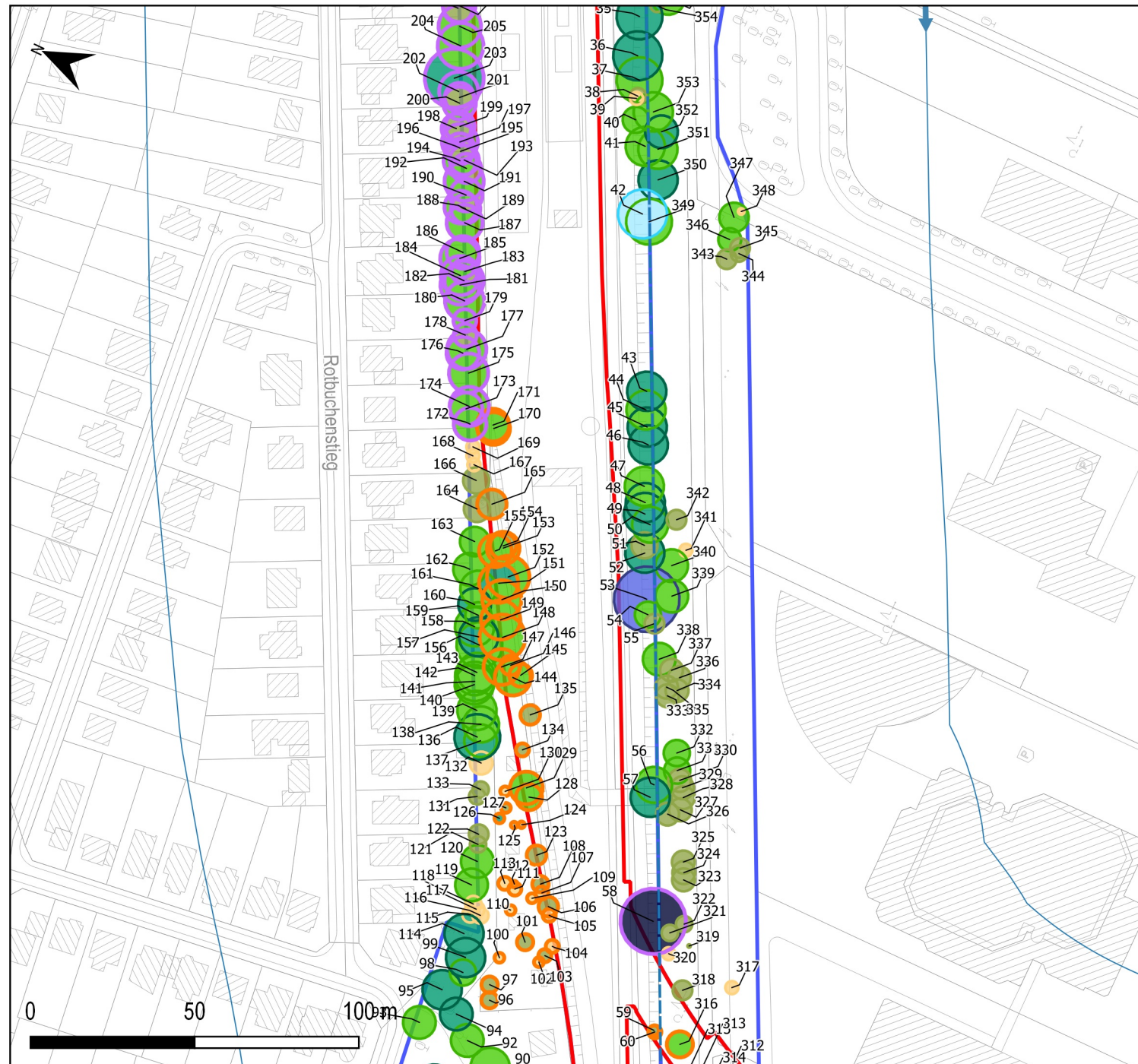


Titel: Anlage 17.06
U5 Ost City Nord - Bramfeld
Eingriffs-/ Ausgleichsbilanz Bäume

Erstellt von:

Gez.:	AB	Status:	Bericht
Gepr.:	AW	Stand:	21.02.2019
Maßstab:	1:1.750	U-Bereich:	CN/SE
Bl.-Größe:	A3	Bl.-Nr.:	05

Geplanter Eingriff in den Bestand



Legende

Baumbestand (inkl. Wertstufe)

- untergeordnet (1)
- noch wertvoll (2)
- weniger wertvoll (3)
- wertvoll (4)
- sehr wertvoll (5)
- besonders wertvoll (6)
- herausragend (7)

Eingriffsbereiche (Umriss)

- ▭ Baubereich
- ▭ BE-Fläche

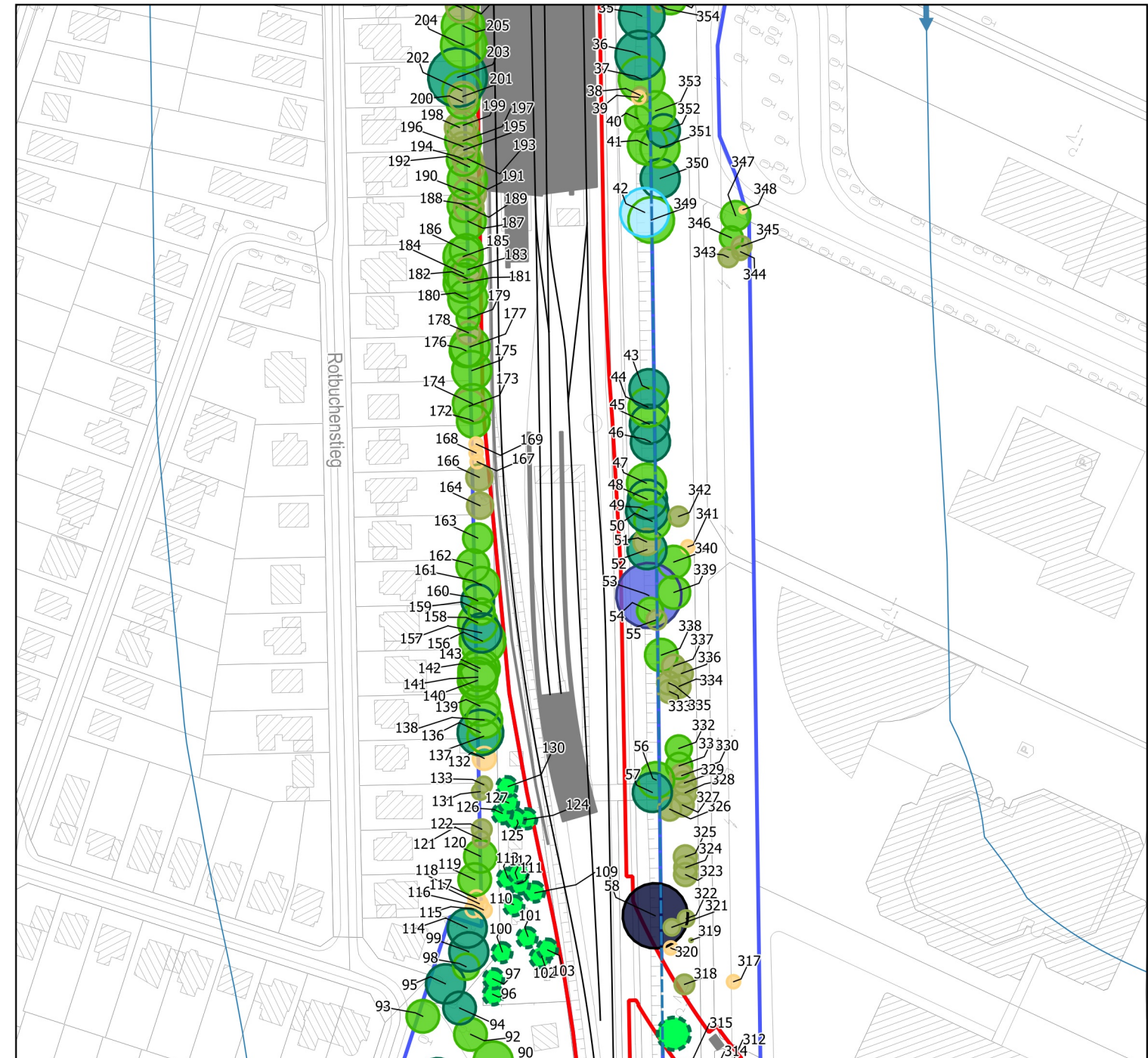
Eingriff in den Baumbestand

- ▭ entfallend
- ▭ beeinträchtigt

Hintergrund

- Abgrenzung Untersuchungsbereiche
- ▭ Untersuchungsraum

Planzustand



Legende

Grünplanung

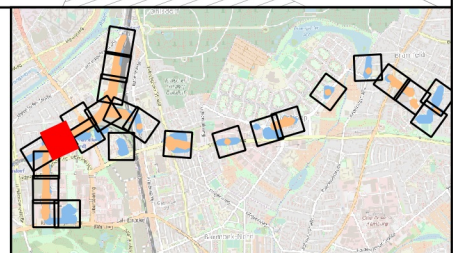
- ▭ Neupflanzung

Bauwerke (geplant)

- ▭ Bauwerke im Endzustand (geplant)

Hinweis:

Bei der Darstellung der Neupflanzungen handelt es sich um unverbindliche "Platzhalter" zur Gewährleistung einer bedarfsgerechten und flexiblen Ausführungsplanung.

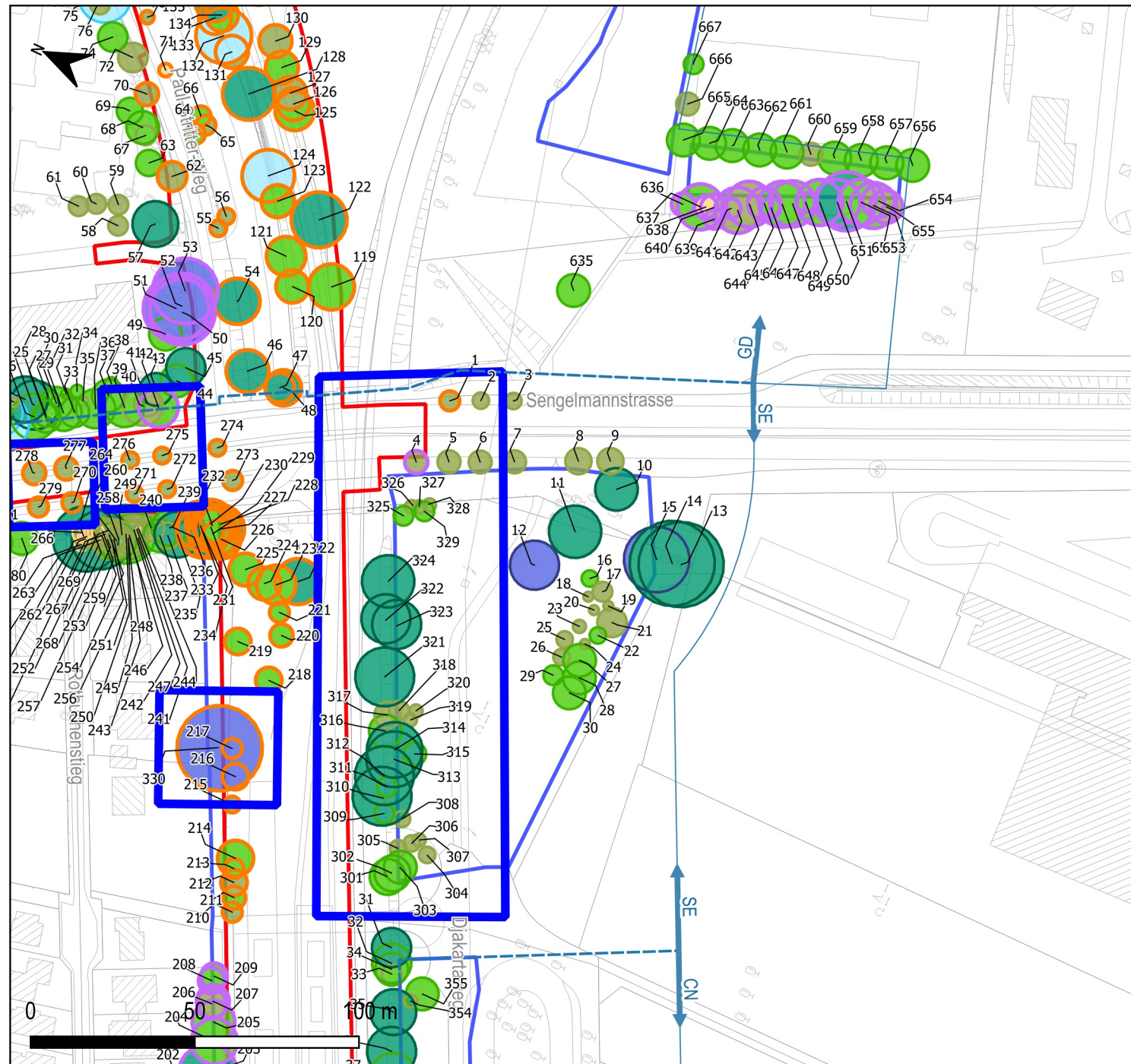


Anlage 17.06
U5 Ost City Nord - Bramfeld
Eingriffs-/ Ausgleichsbilanz Bäume

Erstellt von:  Gesellschaft für Umweltschutz und Projektmanagement mbH
 Niendorfer Straße 99 | 20097 Hamburg
 Telefon 040 30004-01

Gez.:	AB	Status:	Bericht
Gepr.:	AW	Stand:	21.02.2019
Maßstab:	1:1.750	U-Bereich:	CN/SE
Bl.-Größe:	A3	Bl.-Nr.:	06

Geplanter Eingriff in den Bestand



Legende

Baumbestand (inkl. Wertstufe)

- untergeordnet (1)
- noch wertvoll (2)
- weniger wertvoll (3)
- wertvoll (4)
- sehr wertvoll (5)
- besonders wertvoll (6)

Eingriffsbereiche (Umriss)

- Baubereich
- BE-Fläche

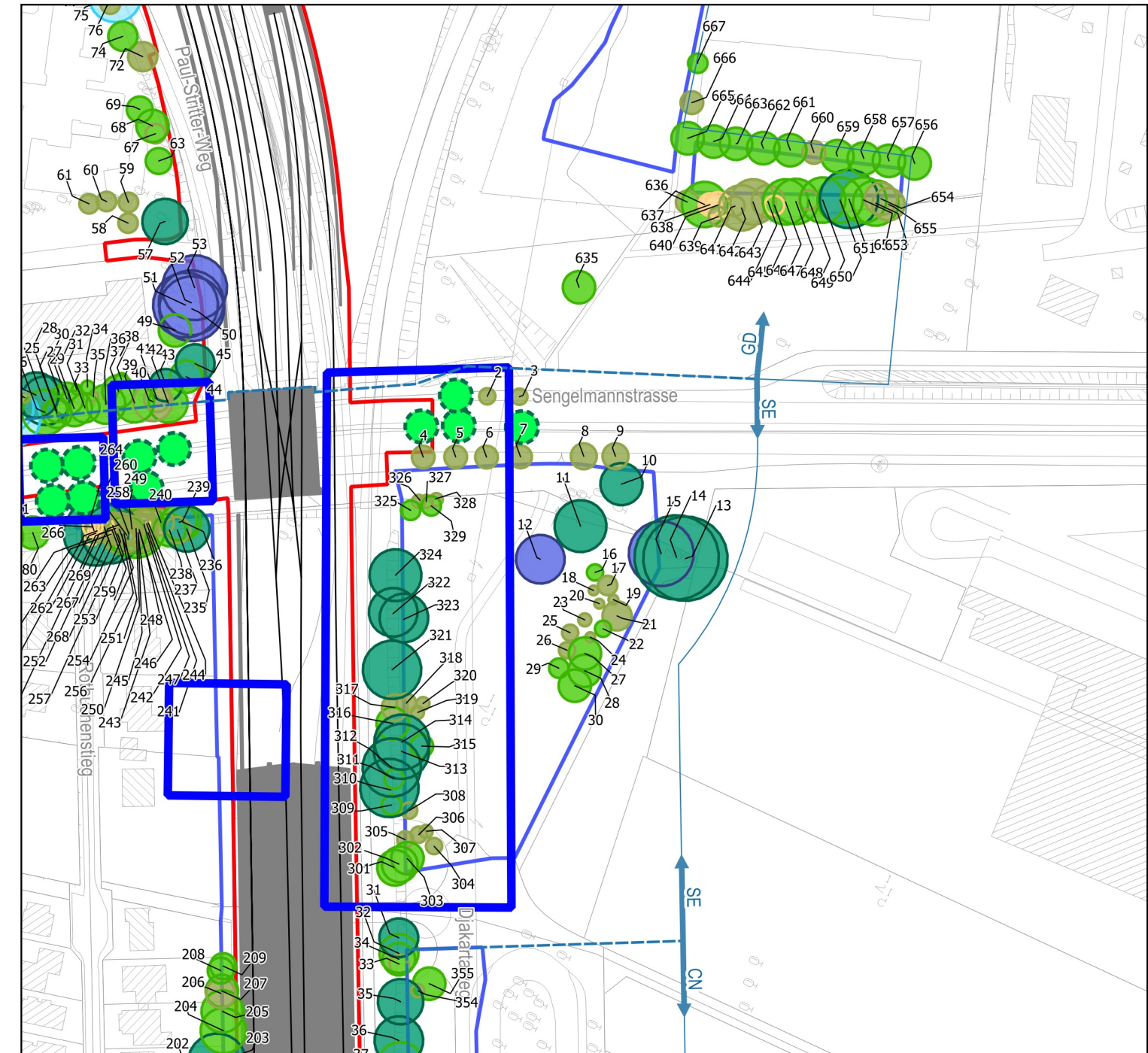
Eingriff in den Baumbestand

- entfallend
- beeinträchtigt

Hintergrund

- Abgrenzung
- Untersuchungsbereiche
- Untersuchungsraum
- 1. Änderung

Planzustand



Legende

Grünplanung

- Neupflanzung

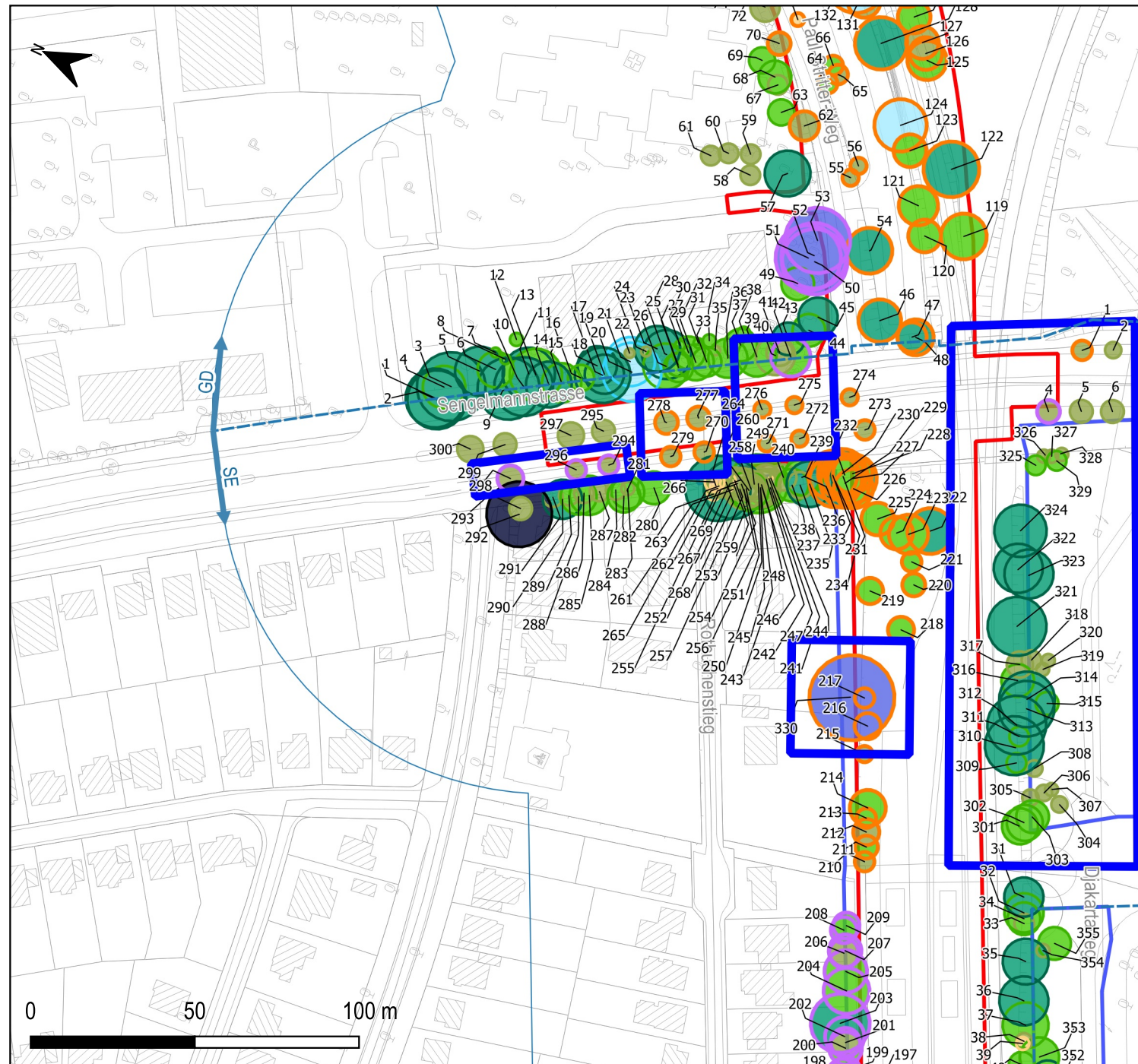
Bauwerke (geplant)

- Bauwerke im Endzustand (geplant)

Hinweis:
Bei der Darstellung der Neupflanzungen handelt es sich um unverbindliche "Platzhalter" zur Gewährleistung einer bedarfsgerechten und flexiblen Ausführungsplanung.

Titel:		Anlage 17.06	
		U5 Ost City Nord - Bramfeld	
		Eingriffs-/ Ausgleichsbilanz Bäume	
Erstellt von:			
Gez.:	AB	Status:	Bericht
Gepr.:	AW	Stand:	24.02.2020
Maßstab:	1:1750	U-Bereich:	SE/GD
Bl.-Größe:	A3	Bl.-Nr.:	07

Geplanter Eingriff in den Bestand



Legende

Baumbestand (inkl. Wertstufe)

- untergeordnet (1)
- noch wertvoll (2)
- weniger wertvoll (3)
- wertvoll (4)
- sehr wertvoll (5)
- besonders wertvoll (6)
- herausragend (7)

Eingriffsbereiche (Umriss)

- ▭ Baubereich
- ▭ BE-Fläche

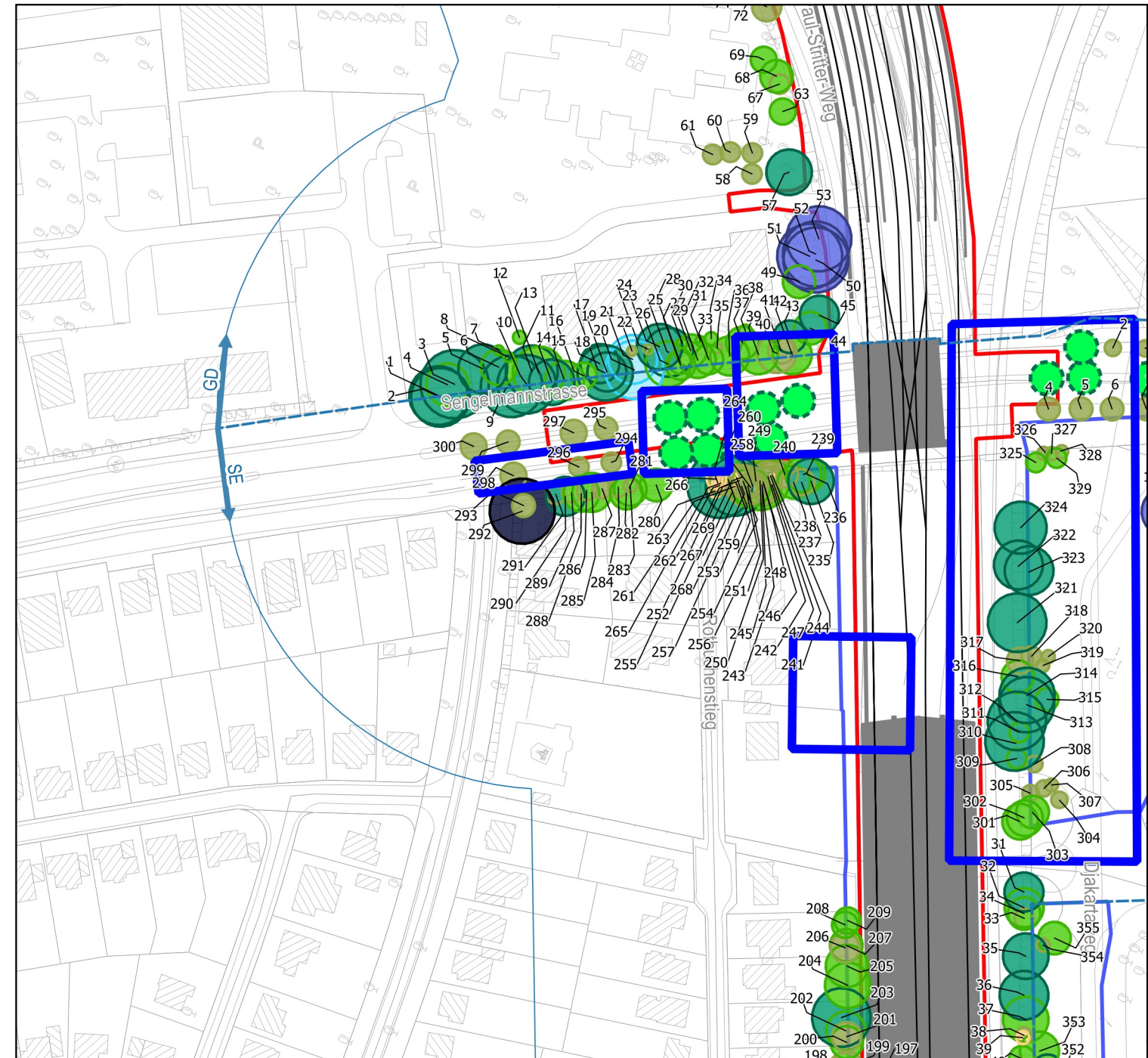
Eingriff in den Baumbestand

- ▭ entfallend
- ▭ beeinträchtigt

Hintergrund

- Abgrenzung
- Untersuchungsbereiche
- ▭ Untersuchungsraum
- ▭ 1. Änderung

Planzustand



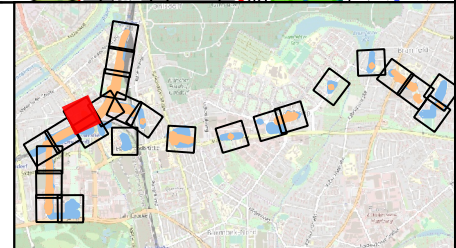
Legende

Grünplanung

- ▭ Neupflanzung

Bauwerke (geplant)

- ▭ Bauwerke im Endzustand (geplant)



Anlage 17.06
U5 Ost City Nord - Bramfeld
Eingriffs-/ Ausgleichsbilanz Bäume

Erstellt von:  Gesellschaft für Umweltberatung und Projektmanagement mbH
 Norderstraße 99 | 20097 Hamburg
 Telefon 040 300504-01

Gez.: **AB** Status: **Bericht**

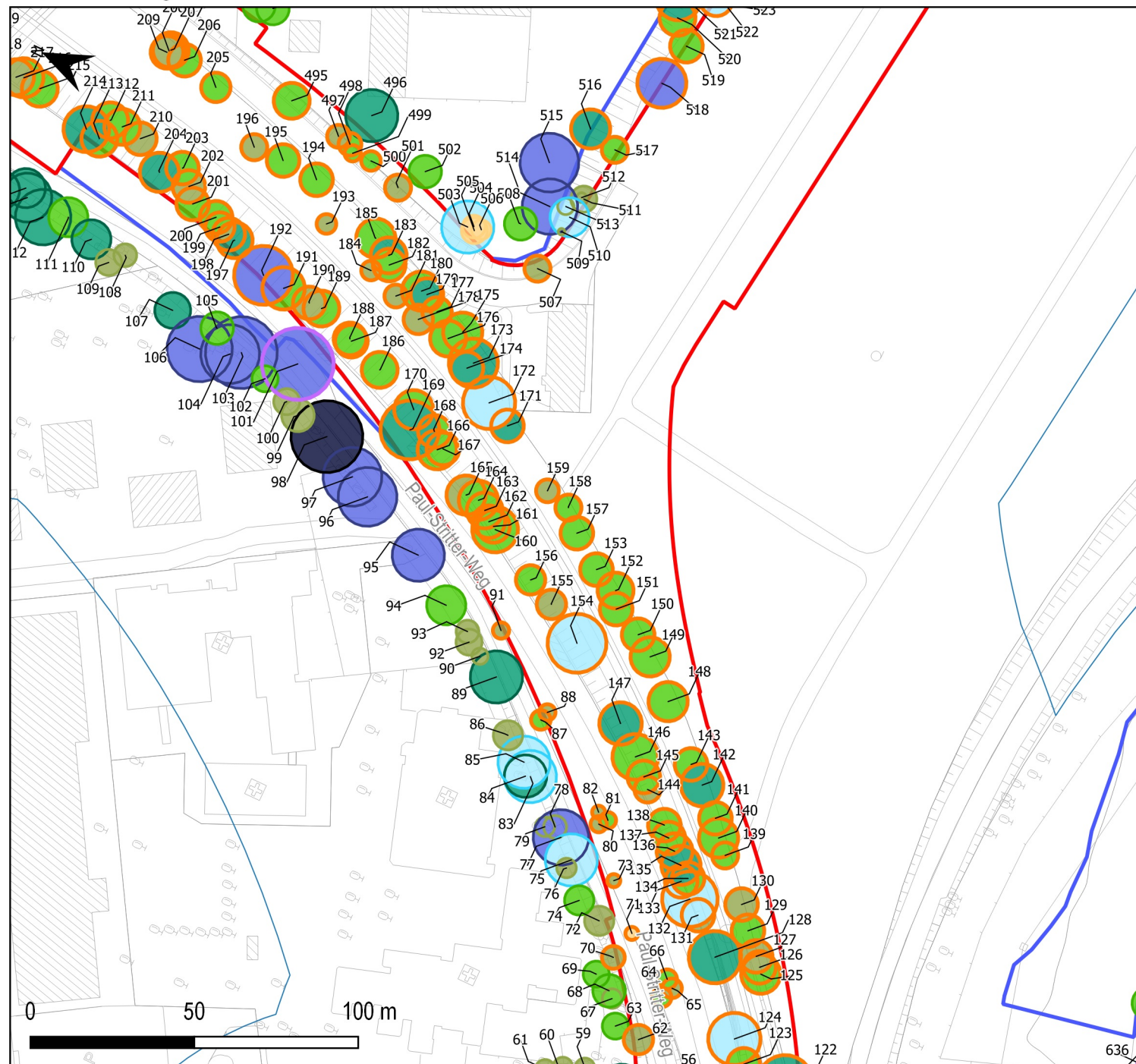
Gepr.: **AW** Stand: **24.02.2020**

Maßstab: **1:1750** U-Bereich: **SE/GD**

Bl.-Größe: **A3** Bl.-Nr.: **08**

Hinweis:
 Bei der Darstellung der Neupflanzungen handelt es sich um unverbindliche "Platzhalter" zur Gewährleistung einer bedarfsgerechten und flexiblen Ausführungsplanung.

Geplanter Eingriff in den Bestand



Legende

Baumbestand (inkl. Wertstufe)

- untergeordnet (1)
- noch wertvoll (2)
- weniger wertvoll (3)
- wertvoll (4)
- sehr wertvoll (5)
- besonders wertvoll (6)
- herausragend (7)

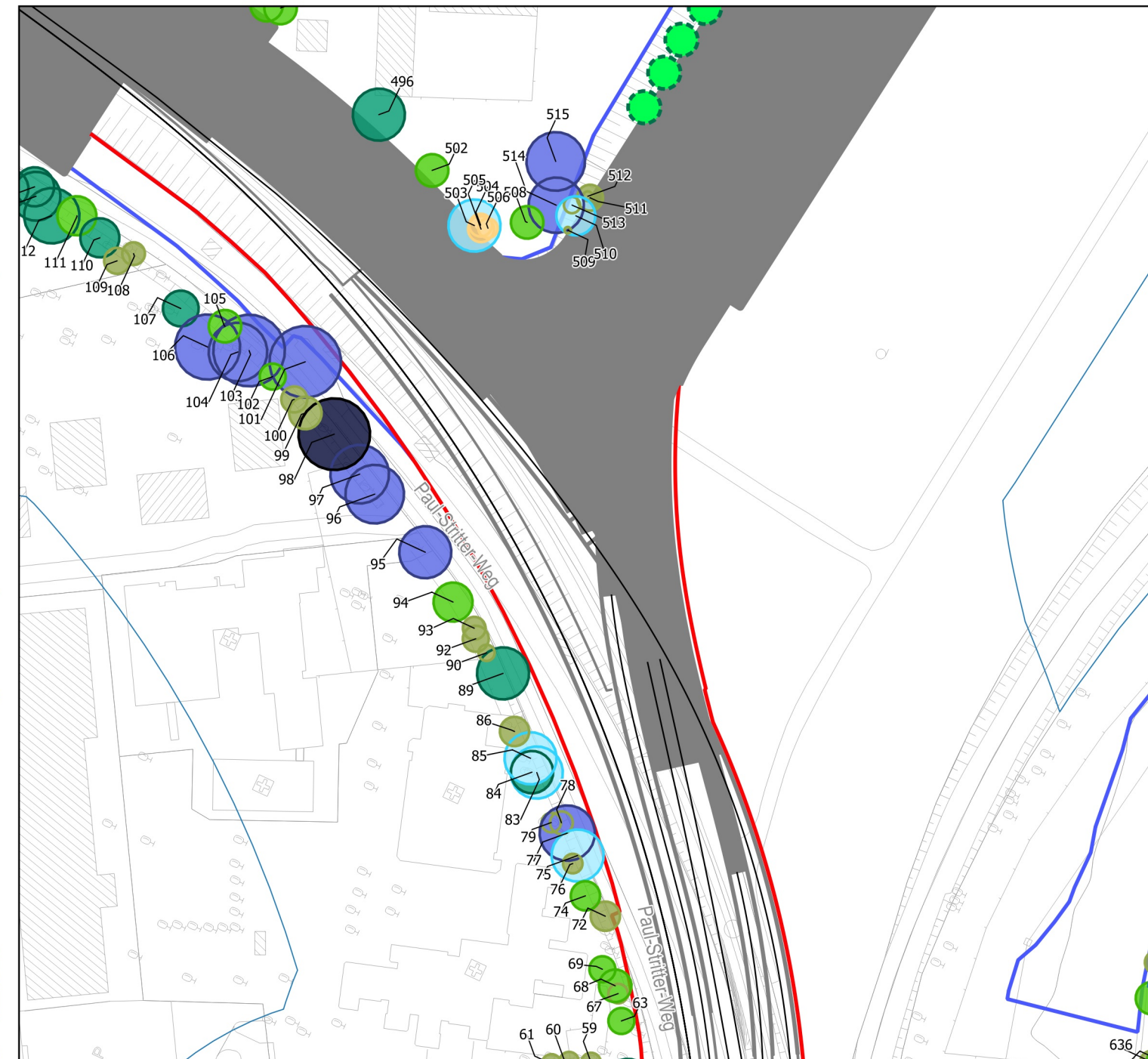
Eingriffsbereiche (Umriss)

- ▭ Baubereich
- ▭ BE-Fläche

Eingriff in den Baumbestand

- ▭ entfallend
- ▭ beeinträchtigt
- ▭ Untersuchungsraum

Planzustand



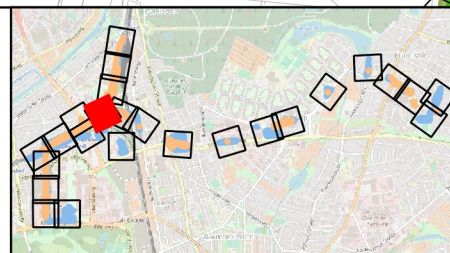
Legende

Grünplanung

- ▭ Neupflanzung

Bauwerke (geplant)

- ▭ Bauwerke im Endzustand (geplant)



Titel: Anlage 17.06
U5 Ost City Nord - Bramfeld
Eingriffs-/ Ausgleichsbilanz Bäume

Erstellt von:  Gesellschaft für Umweltplanung und Projektmanagement mbH
Nörtenstraße 99 | 20097 Hamburg
Telefon 040 33004-01

Gez.:	AB	Status:	Bericht
Gepr.:	AW	Stand:	21.02.2019
Maßstab:	1:1.750	U-Bereich:	GD
Bl.-Größe:	A3	Bl.-Nr.:	09

Hinweis:
Bei der Darstellung der Neupflanzungen handelt es sich um unverbindliche "Platzhalter" zur Gewährleistung einer bedarfsgerechten und flexiblen Ausführungsplanung.

Geplanter Eingriff in den Bestand



Legende

Baumbestand (inkl. Wertstufe)

- unbedeutend (0)
- untergeordnet (1)
- noch wertvoll (2)
- weniger wertvoll (3)
- wertvoll (4)
- sehr wertvoll (5)
- besonders wertvoll (6)

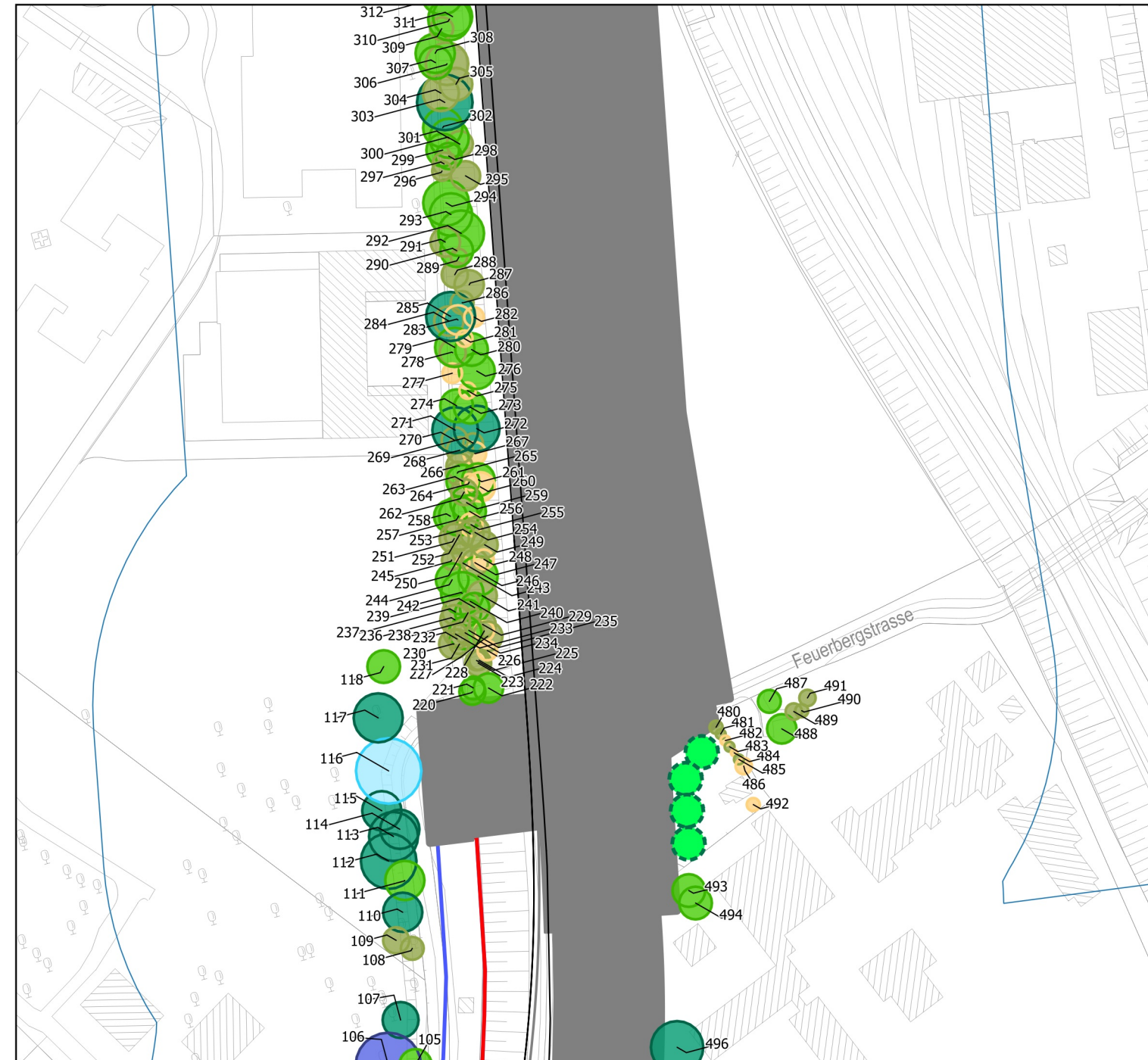
Eingriffsbereiche (Umriss)

- Baubereich
- BE-Fläche

Eingriff in den Baumbestand

- entfallend
- Untersuchungsraum

Planzustand



Legende

Grünplanung

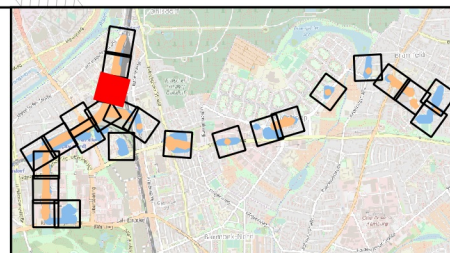
- Neupflanzung

Bauwerke (geplant)

- Bauwerke im Endzustand (geplant)

Hinweis:

Bei der Darstellung der Neupflanzungen handelt es sich um unverbindliche "Platzhalter" zur Gewährleistung einer bedarfsgerechten und flexiblen Ausführungsplanung.

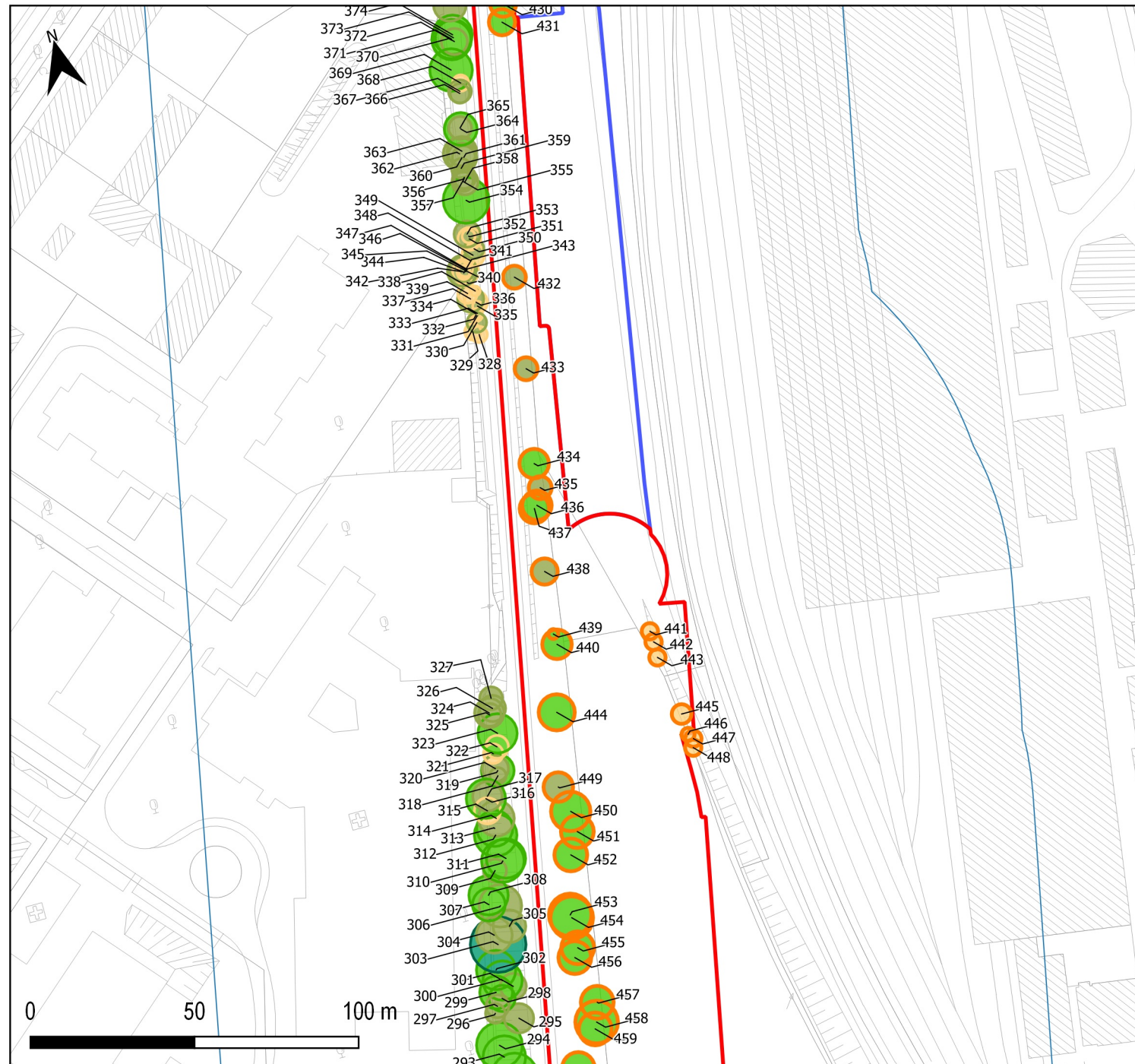


Anlage 17.06
U5 Ost City Nord - Bramfeld
Eingriffs-/ Ausgleichsbilanz Bäume

Erstellt von:  Gesellschaft für Umwelterkundung und Projektmanagement mbH
 Norderstraße 99 | 20097 Hamburg
 Telefon 040 30004-01

Gez.:	AB	Status:	Bericht
Gepr.:	AW	Stand:	21.02.2019
Maßstab:	1:1.750	U-Bereich:	GD
Bl.-Größe:	A3	Bl.-Nr.:	10

Geplanter Eingriff in den Bestand



Legende

Baumbestand (inkl. Wertstufe)

- untergeordnet (1)
- noch wertvoll (2)
- weniger wertvoll (3)
- wertvoll (4)

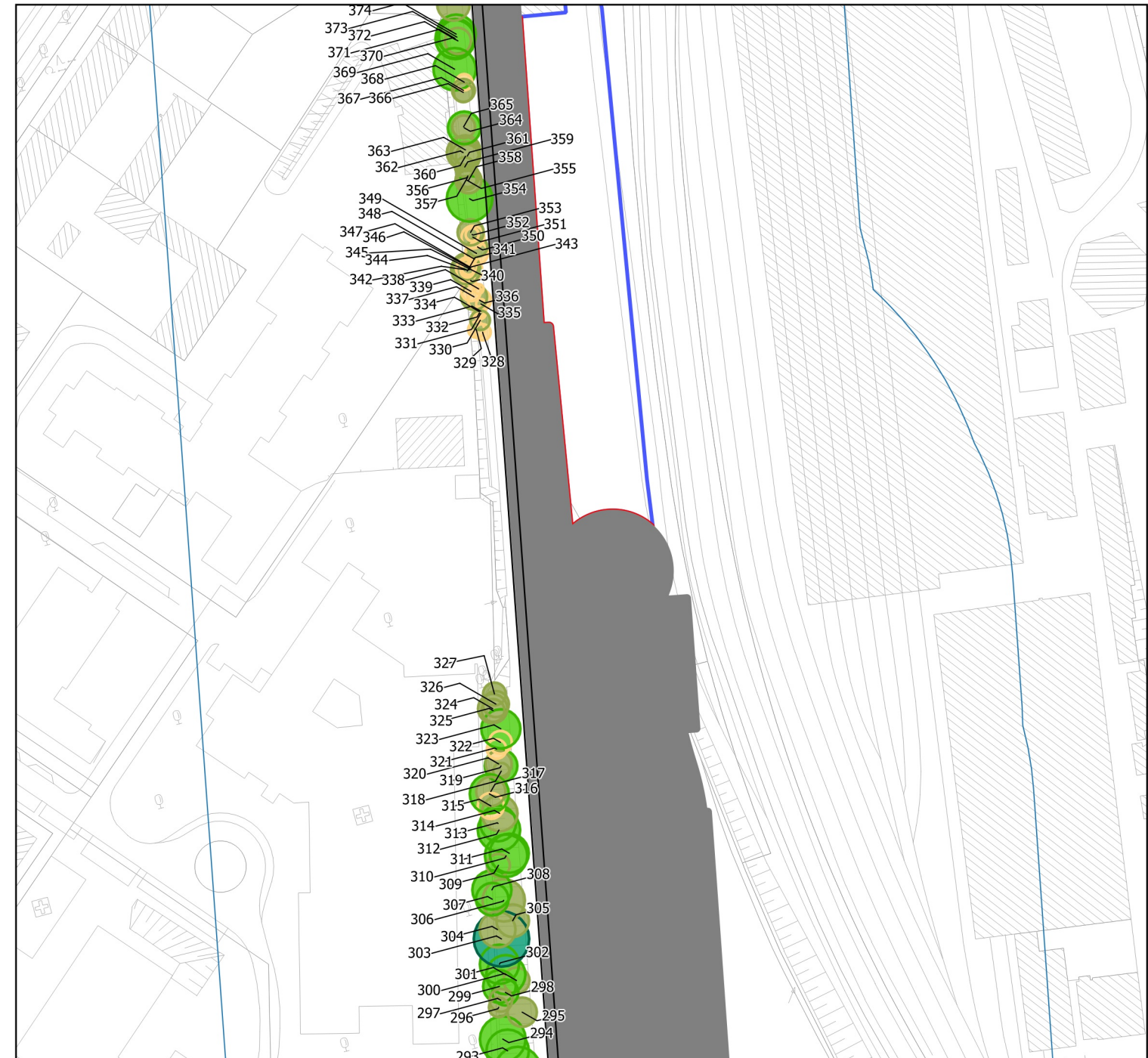
Eingriffsbereiche (Umriss)

- Baubereich
- BE-Fläche

Eingriff in den Baumbestand

- entfallend
- Untersuchungsraum

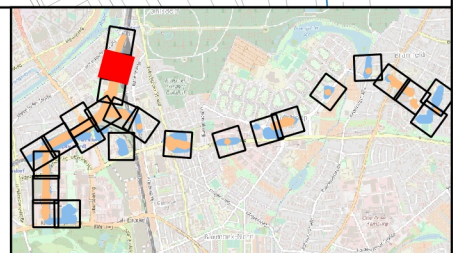
Planzustand



Legende

Bauwerke (geplant)

- Bauwerke im Endzustand (geplant)



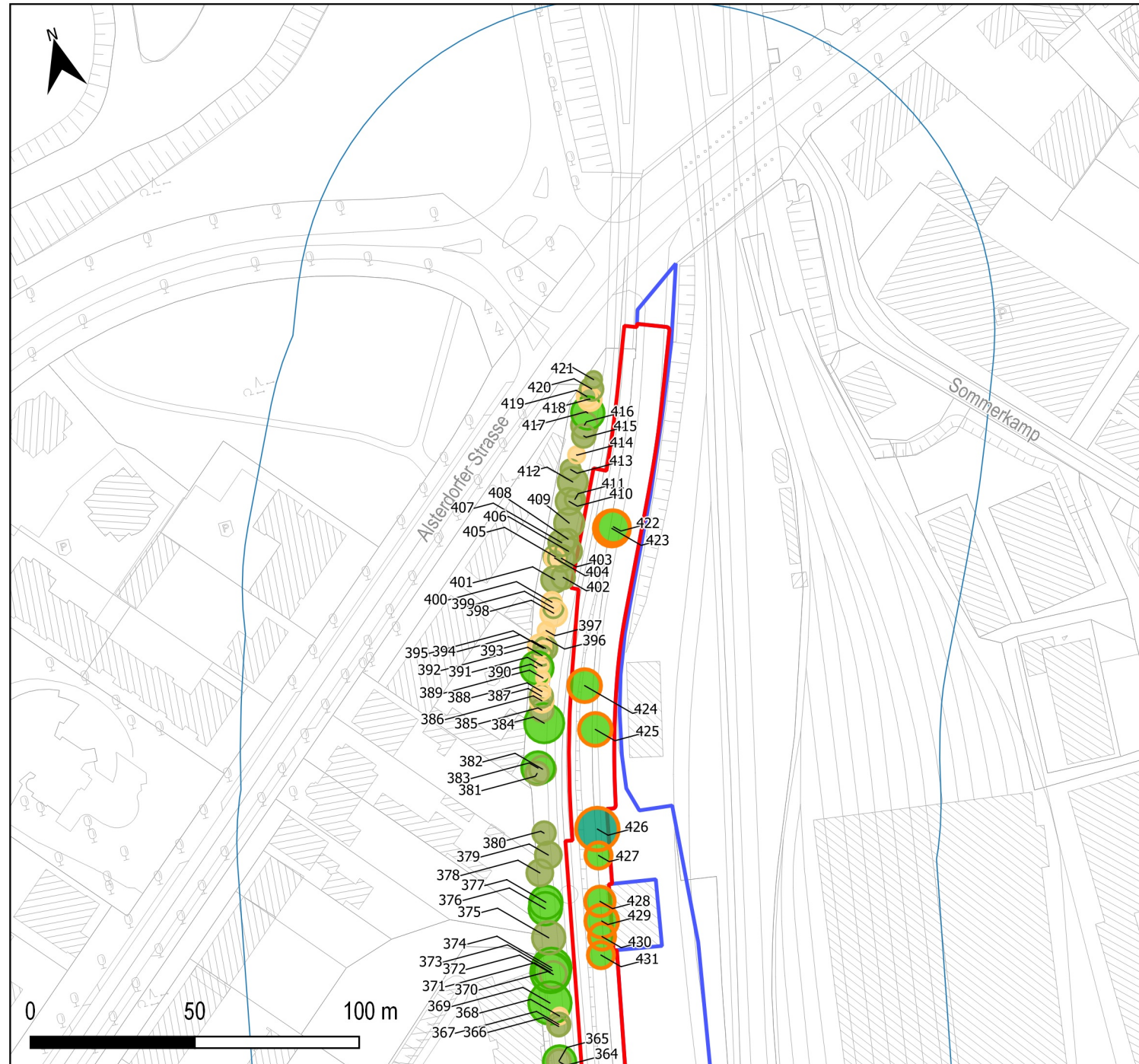
Titel: **Anlage 17.06**
U5 Ost City Nord - Bramfeld
Eingriffs-/ Ausgleichsbilanz Bäume

Erstellt von: Gesellschaft für Umweltberatung und Projektmanagement mbH
Nörtenstraße 90 | 20097 Hamburg
Telefon 040 30004-01

Gez.:	AB	Status:	Bericht
Gepr.:	AW	Stand:	21.02.2019
Maßstab:	1:1.750	U-Bereich:	GD
Bl.-Größe:	A3	Bl.-Nr.:	11

Hinweis:
Bei der Darstellung der Neupflanzungen handelt es sich um unverbindliche "Platzhalter" zur Gewährleistung einer bedarfsgerechten und flexiblen Ausführungsplanung.

Geplanter Eingriff in den Bestand



Legende

Baumbestand (inkl. Wertstufe)

- untergeordnet (1)
- noch wertvoll (2)
- weniger wertvoll (3)
- wertvoll (4)

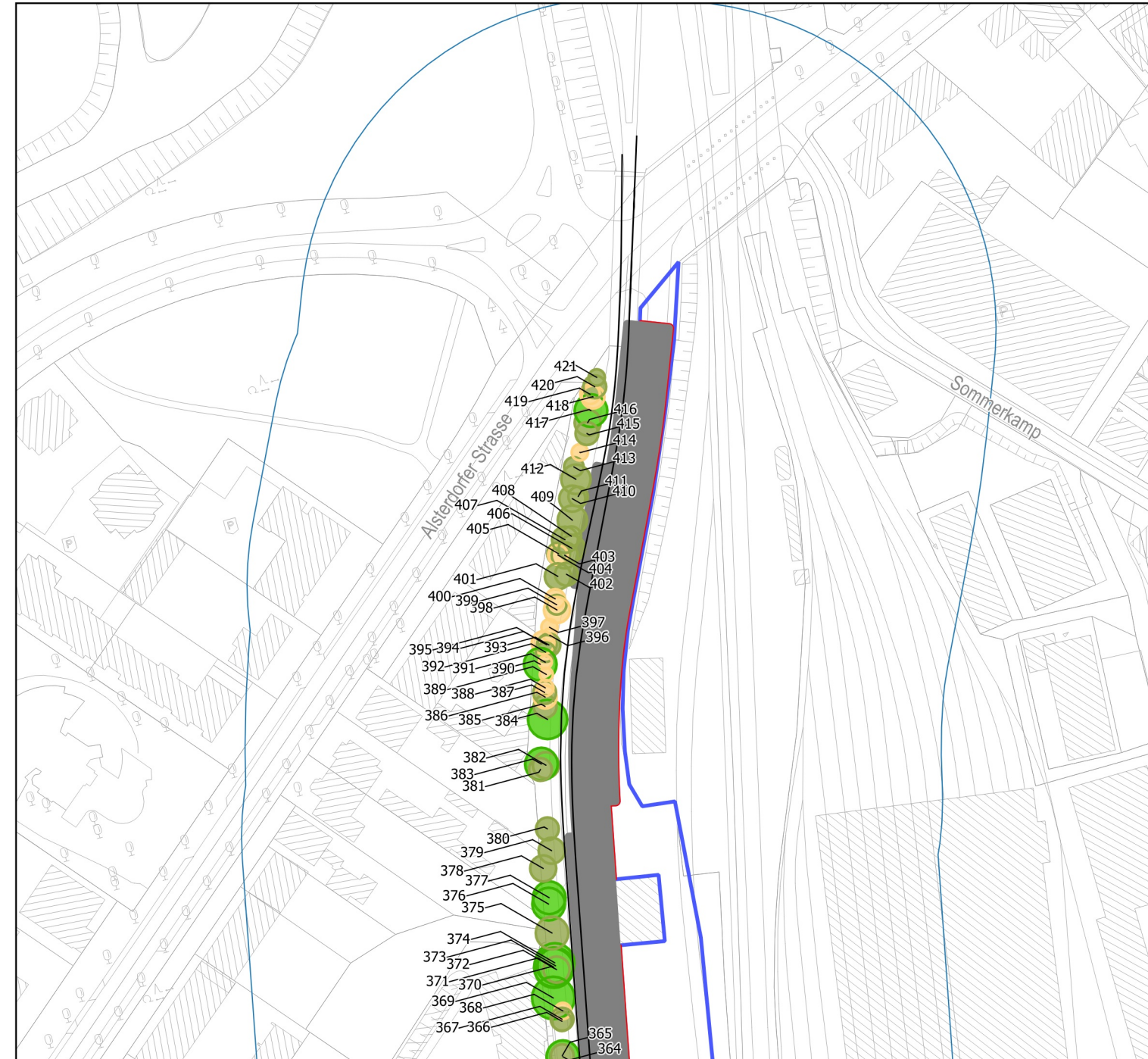
Eingriffsbereiche (Umriss)

- ▭ Baubereich
- ▭ BE-Fläche

Eingriff in den Baumbestand

- ▭ entfallend
- ▭ Untersuchungsraum

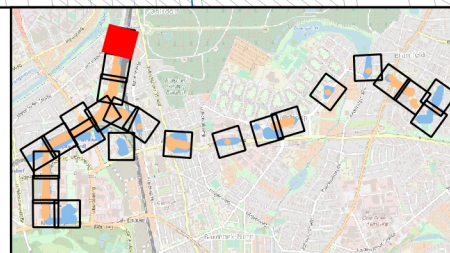
Planzustand



Legende

Bauwerke (geplant)

- ▭ Bauwerke im Endzustand (geplant)



Titel: Anlage 17.06
U5 Ost City Nord - Bramfeld
Eingriffs-/ Ausgleichsbilanz Bäume

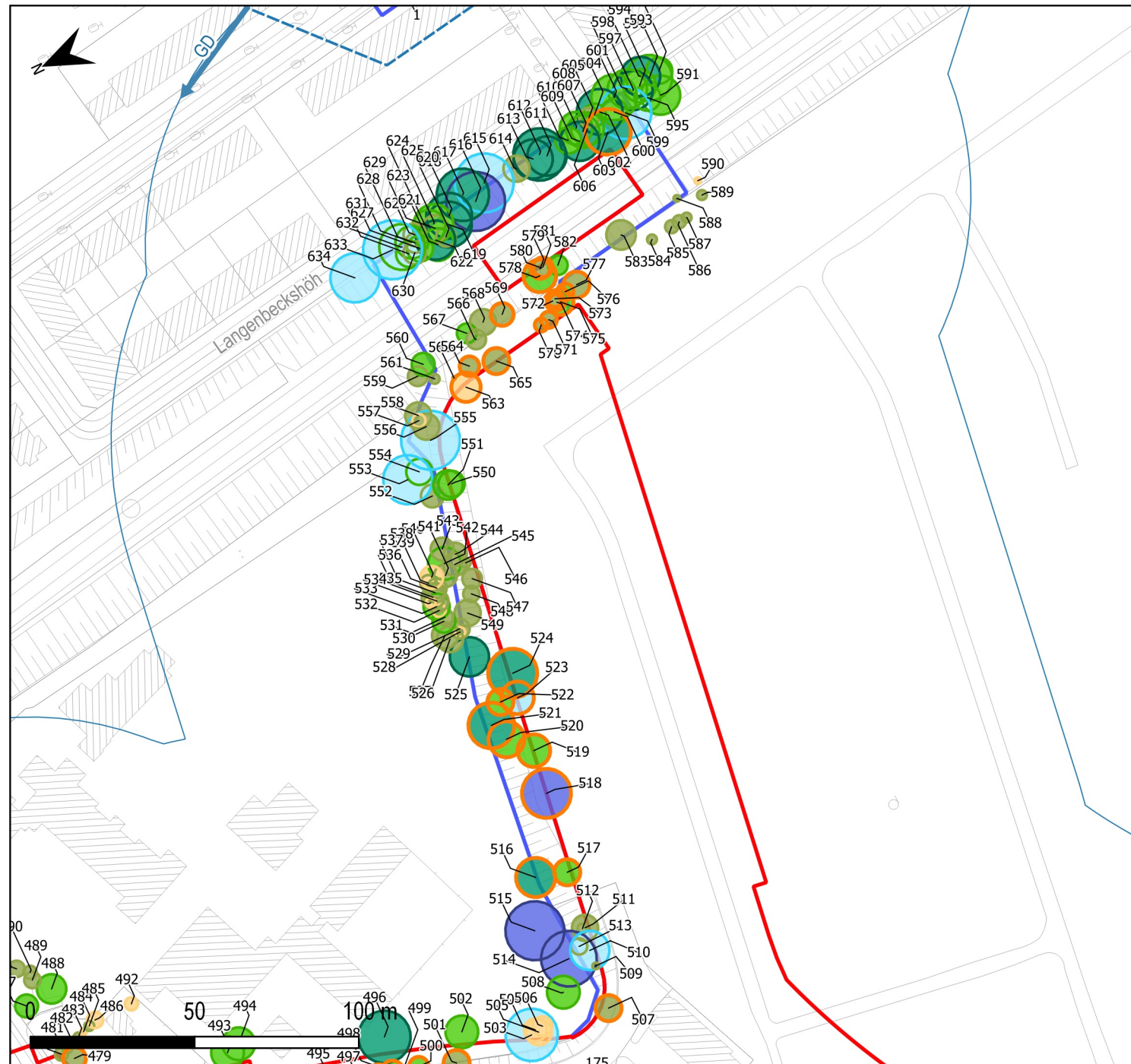
Erstellt von:  Gesellschaft für Umwelterkundung und Projektmanagement mbH
Niederstraße 99 | 20097 Hamburg
Telefon 040 30004-01

Gez.:	AB	Status:	Bericht
Gepr.:	AW	Stand:	21.02.2019
Maßstab:	1:1.750	U-Bereich:	GD
Bl.-Größe:	A3	Bl.-Nr.:	12

Hinweis:

Bei der Darstellung der Neupflanzungen handelt es sich um unverbindliche "Platzhalter" zur Gewährleistung einer bedarfsgerechten und flexiblen Ausführungsplanung.

Geplanter Eingriff in den Bestand



Legende

Baumbestand (inkl. Wertstufe)

- untergeordnet (1)
- noch wertvoll (2)
- weniger wertvoll (3)
- wertvoll (4)
- sehr wertvoll (5)
- besonders wertvoll (6)

Eingriffsbereiche (Umriss)

- ▭ Baubereich
- ▭ BE-Fläche

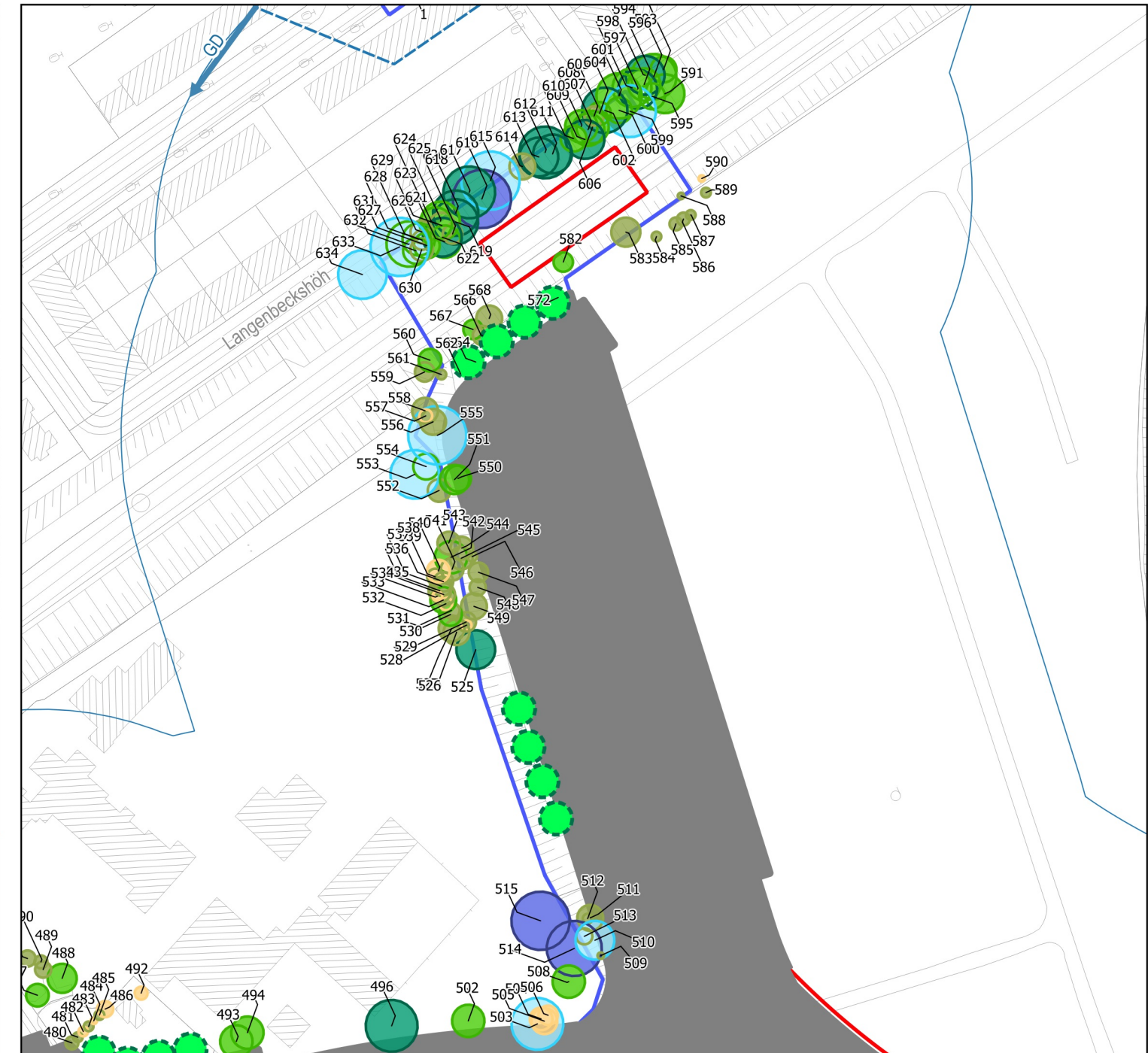
Eingriff in den Baumbestand

- ▭ entfallend

Hintergrund

- Abgrenzung Untersuchungsgebiete
- ▭ Untersuchungsraum

Planzustand



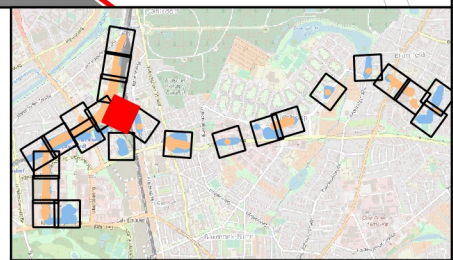
Legende

Grünplanung

- ▭ Neupflanzung

Bauwerke (geplant)

- ▭ Bauwerke im Endzustand (geplant)



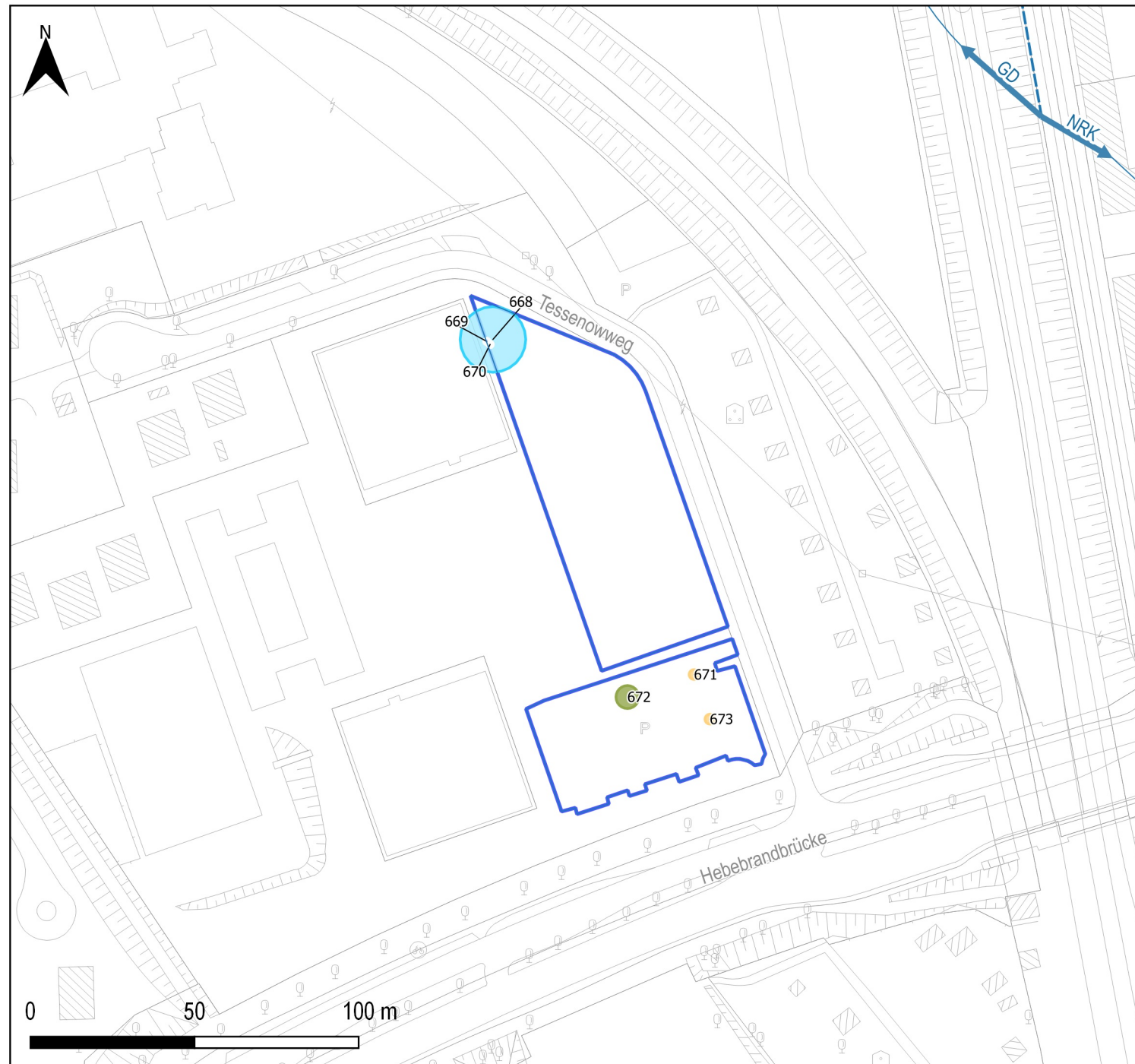
Titel: Anlage 17.06
U5 Ost City Nord - Bramfeld
Eingriffs-/ Ausgleichsbilanz Bäume

Erstellt von:  Gesellschaft für Umweltschutz und Projektmanagement mbH
Niederstraße 90 | 20097 Hamburg
Telefon 040 33004-01

Gez.:	AB	Status:	Bericht
Gepr.:	AW	Stand:	21.02.2019
Maßstab:	1:1.750	U-Bereich:	GD
Bl.-Größe:	A3	Bl.-Nr.:	13

Hinweis:
Bei der Darstellung der Neupflanzungen handelt es sich um unverbindliche "Platzhalter" zur Gewährleistung einer bedarfsgerechten und flexiblen Ausführungsplanung.

Geplanter Eingriff in den Bestand



Legende

Baumbestand (inkl. Wertstufe)

- unbedeutend (0)
- untergeordnet (1)
- noch wertvoll (2)
- sehr wertvoll (5)

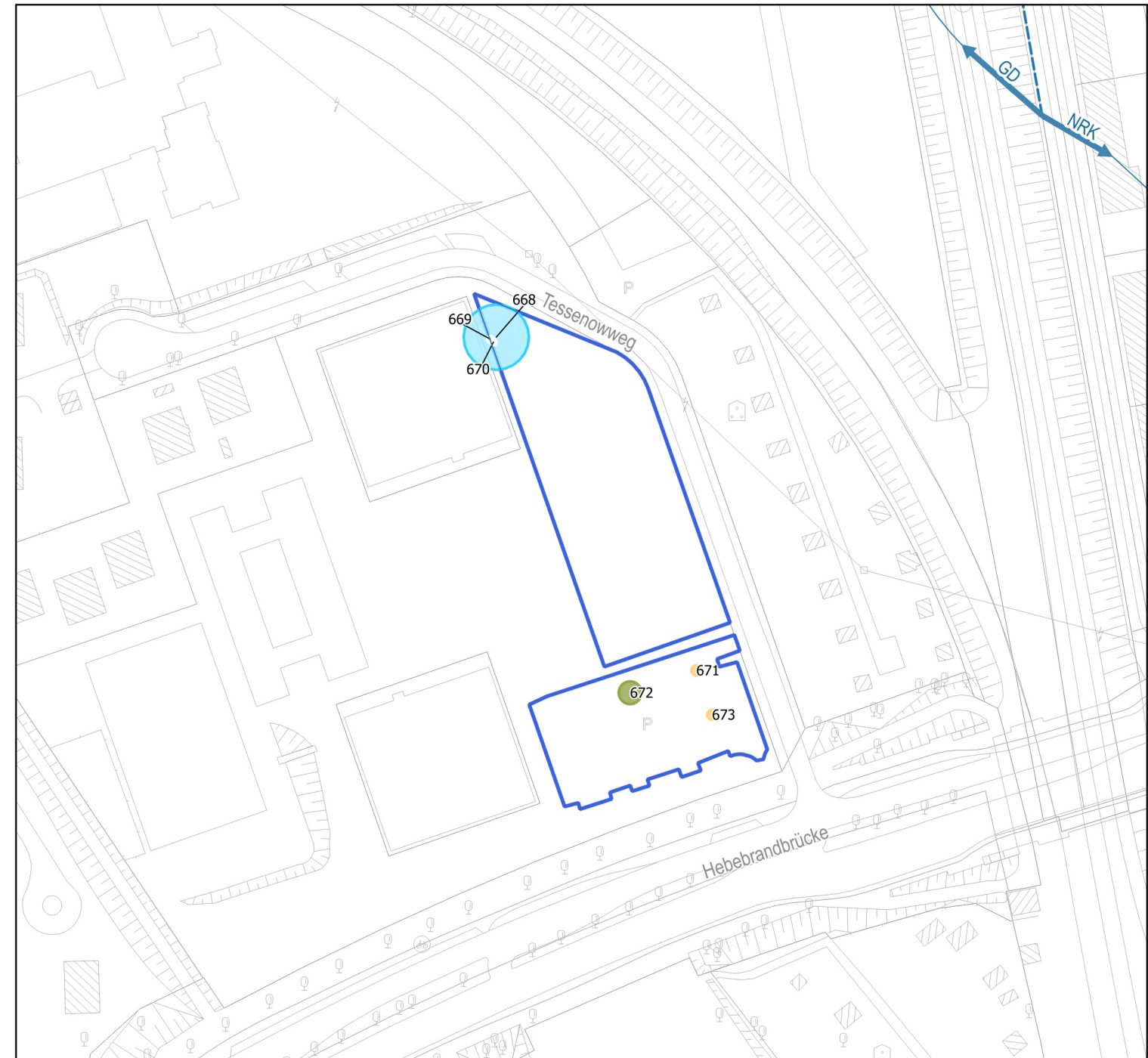
Eingriffsbereiche (Umriss)

BE-Fläche

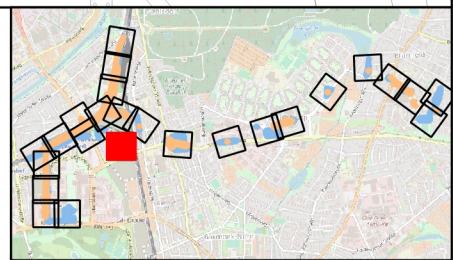
Hintergrund

- Abgrenzung Untersuchungsbereiche
- Untersuchungsraum

Planzustand



Legende



Titel: **Anlage 17.06
U5 Ost City Nord - Bramfeld
Eingriffs-/ Ausgleichsbilanz Bäume**

Erstellt von:  Gesellschaft für Umwelterkundung und Projektmanagement mbH
Nörsterstraße 99 | 20097 Hamburg
Telefon 040 30004-01

Gez.:	AB	Status:	Bericht
Gepr.:	AW	Stand:	21.02.2019
Maßstab:	1:1.750	U-Bereich:	GD
Bl.-Größe:	A3	Bl.-Nr.:	14

Hinweis:
Bei der Darstellung der Neupflanzungen handelt es sich um unverbindliche "Platzhalter" zur Gewährleistung einer bedarfsgerechten und flexiblen Ausführungsplanung.

Geplanter Eingriff in den Bestand



Legende

Baumbestand (inkl. Wertstufe)

- untergeordnet (1)
- noch wertvoll (2)
- weniger wertvoll (3)
- wertvoll (4)
- sehr wertvoll (5)
- besonders wertvoll (6)

Eingriffsbereiche (Umriss)

- ▭ Baubereich
- ▭ BE-Fläche

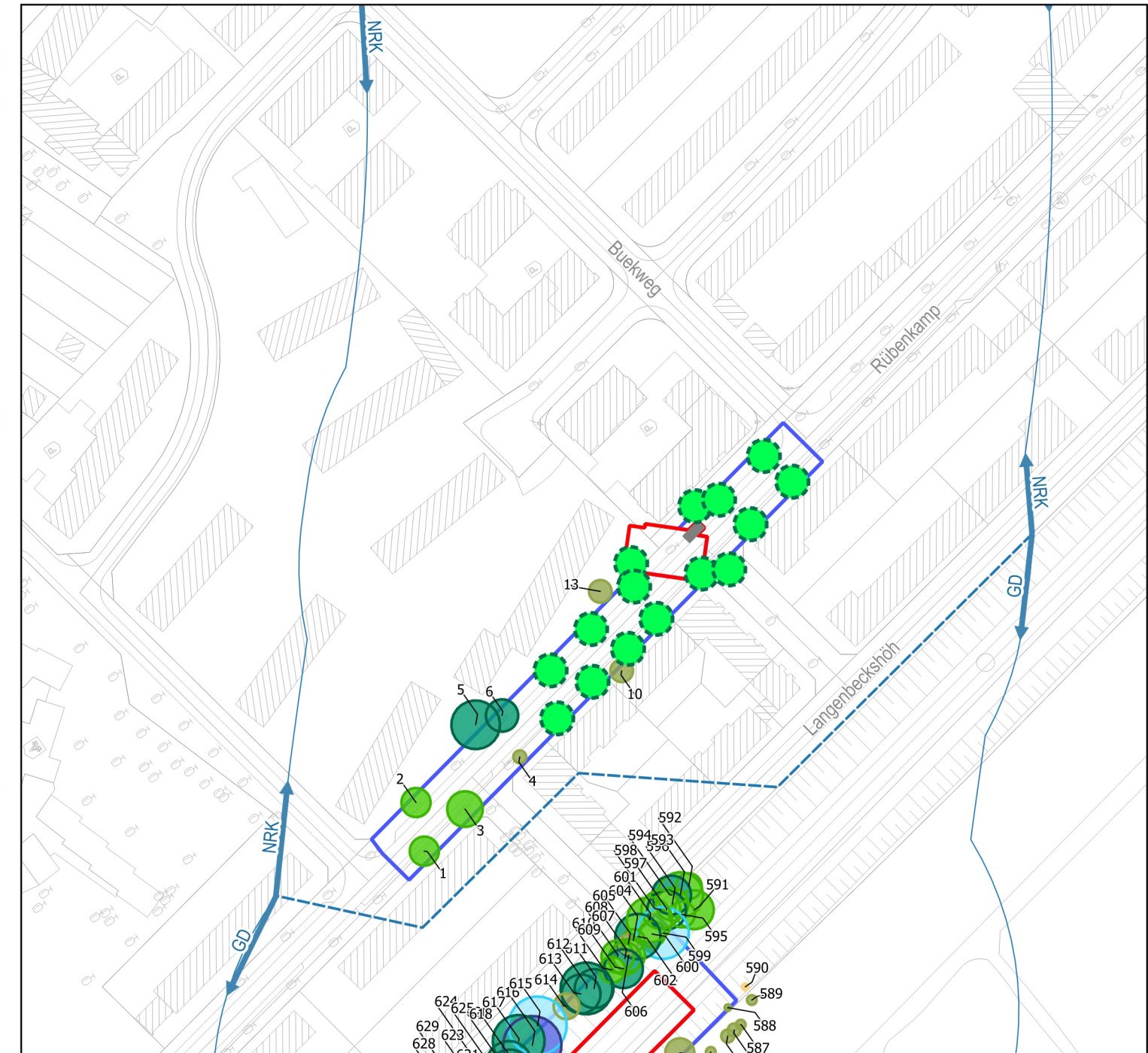
Eingriff in den Baumbestand

- ▭ entfallend

Hintergrund

- Abgrenzung Untersuchungsbereiche
- ▭ Untersuchungsraum

Planzustand



Legende

Grünplanung

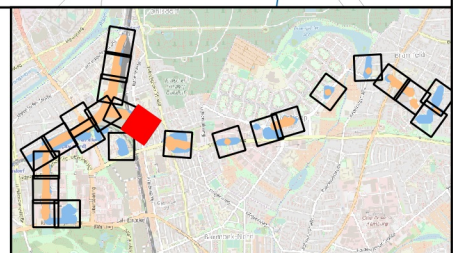
- ▭ Neupflanzung

Bauwerke (geplant)

- ▭ Bauwerke im Endzustand (geplant)

Hinweis:

Bei der Darstellung der Neupflanzungen handelt es sich um unverbindliche "Platzhalter" zur Gewährleistung einer bedarfsgerechten und flexiblen Ausführungsplanung.

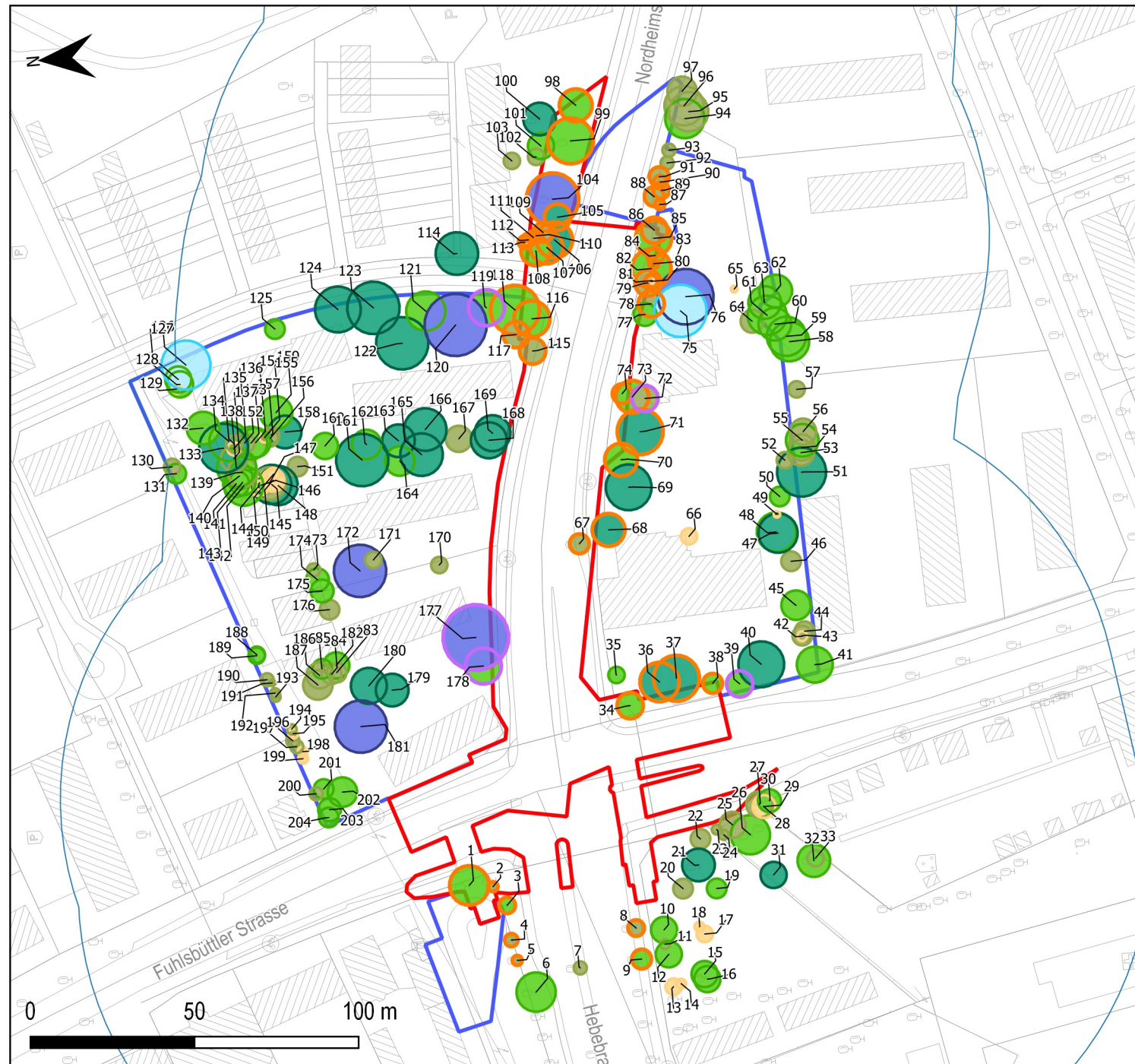


Titel: Anlage 17.06
U5 Ost City Nord - Bramfeld
Eingriffs-/ Ausgleichsbilanz Bäume

Erstellt von:  Gesellschaft für Umweltberatung und Projektmanagement mbH
Niederstraße 90 | 20097 Hamburg
Telefon 040 30004-01

Gez.:	AB	Status:	Bericht
Gepr.:	AW	Stand:	21.02.2019
Maßstab:	1:1.750	U-Bereich:	NRK
Bl.-Größe:	A3	Bl.-Nr.:	15

Geplanter Eingriff in den Bestand



Legende

Baumbestand (inkl. Wertstufe)

- untergeordnet (1)
- noch wertvoll (2)
- weniger wertvoll (3)
- wertvoll (4)
- sehr wertvoll (5)
- besonders wertvoll (6)

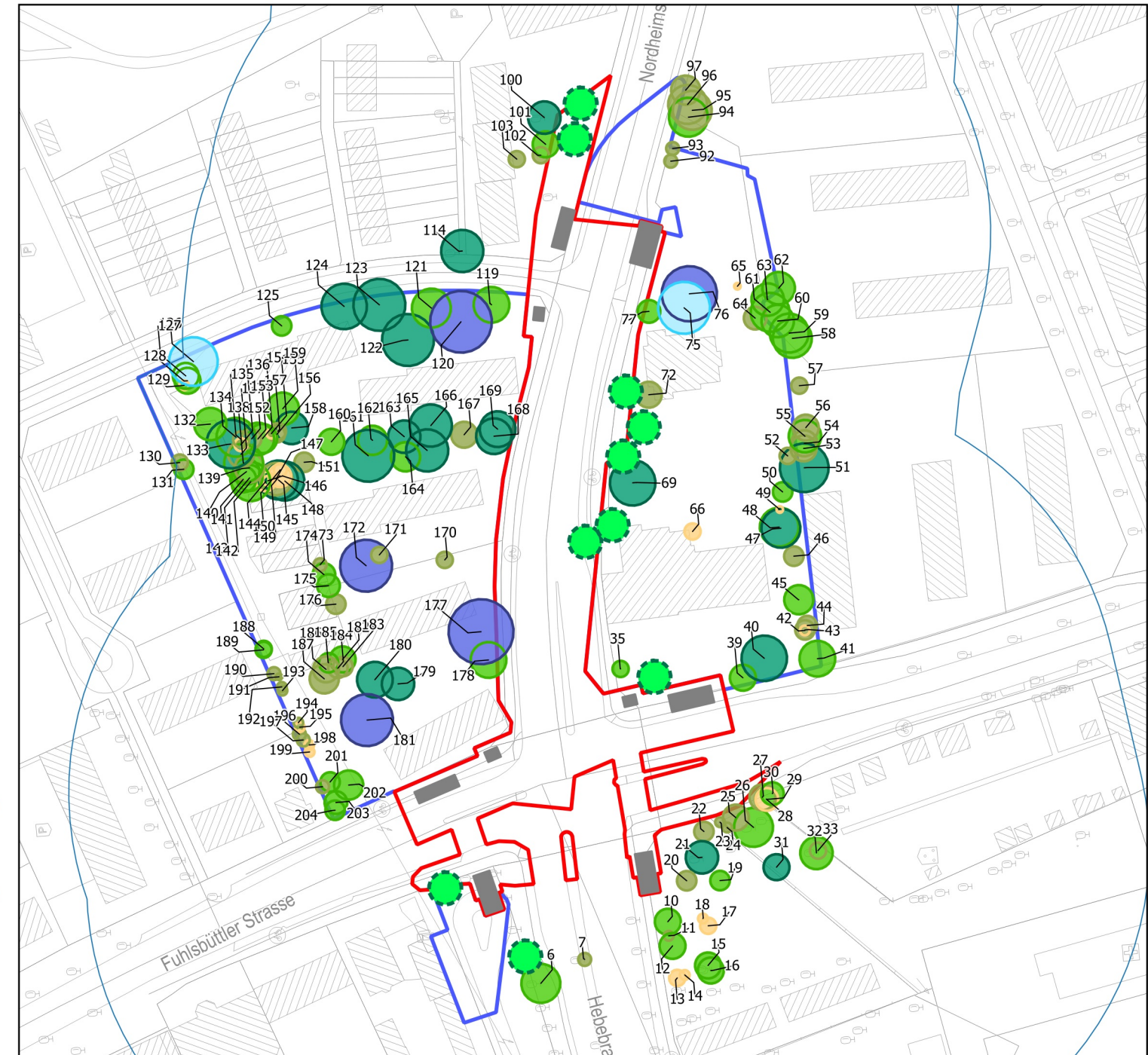
Eingriffsbereiche (Umriss)

- ▭ Baubereich
- ▭ BE-Fläche

Eingriff in den Baumbestand

- ▭ entfallend
- ▭ beeinträchtigt
- ▭ Untersuchungsraum

Planzustand



Legende

Grünplanung

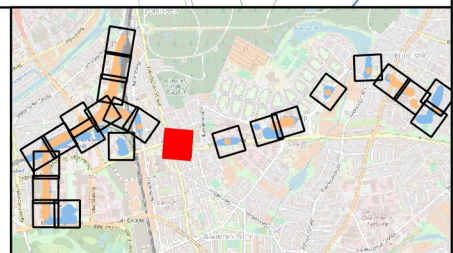
- Neupflanzung

Bauwerke (geplant)

- Bauwerke im Endzustand (geplant)

Hinweis:

Bei der Darstellung der Neupflanzungen handelt es sich um unverbindliche "Platzhalter" zur Gewährleistung einer bedarfsgerechten und flexiblen Ausführungsplanung.

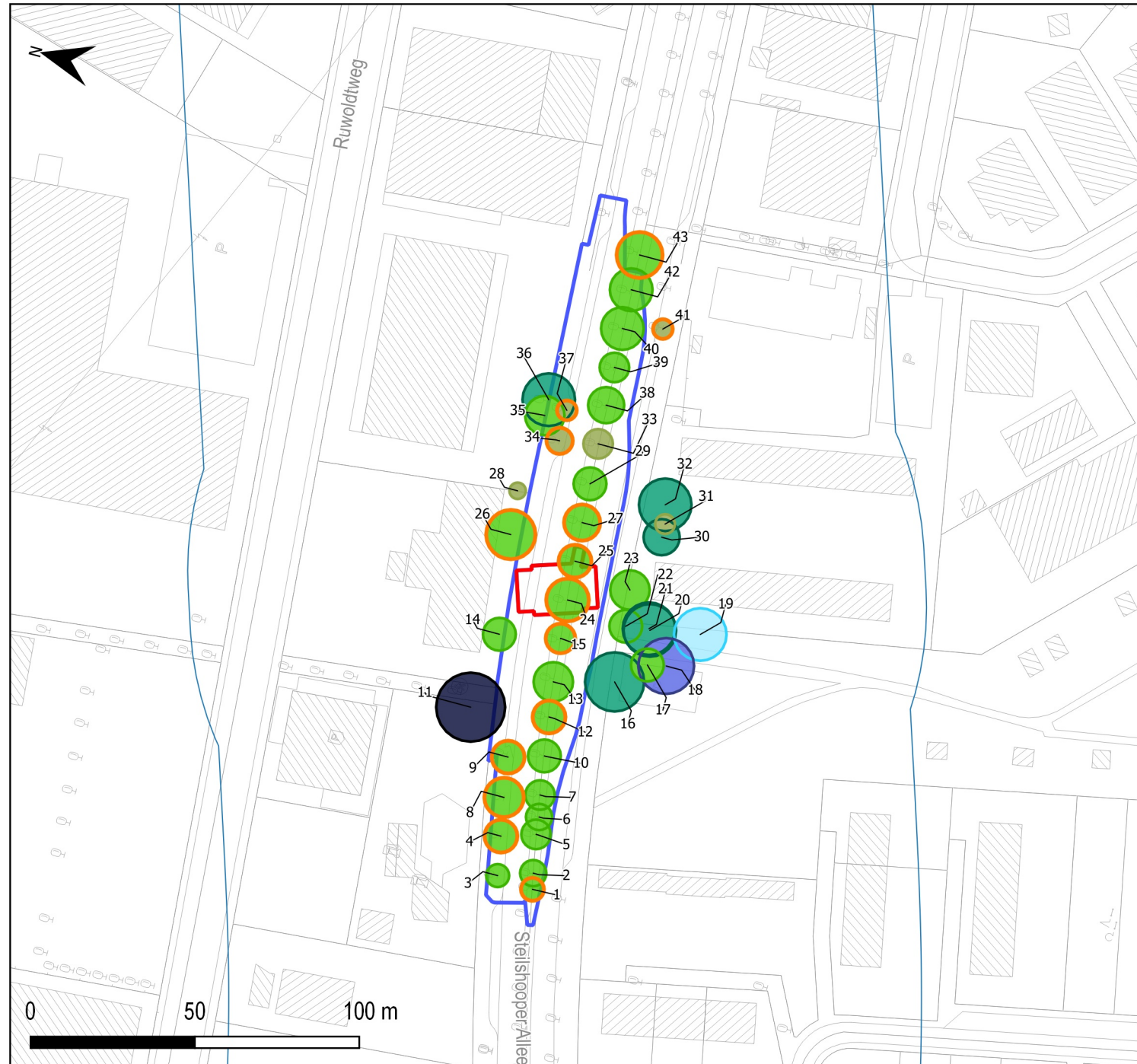


Anlage 17.06
U5 Ost City Nord - Bramfeld
Eingriffs-/ Ausgleichsbilanz Bäume

Erstellt von:

Gez.:	AB	Status:	Bericht
Gepr.:	AW	Stand:	21.02.2019
Maßstab:	1:1.750	U-Bereich:	ND
Bl.-Größe:	A3	Bl.-Nr.:	16

Geplanter Eingriff in den Bestand



Legende

Baumbestand (inkl. Wertstufe)

- noch wertvoll (2)
- weniger wertvoll (3)
- wertvoll (4)
- sehr wertvoll (5)
- besonders wertvoll (6)
- herausragend (7)

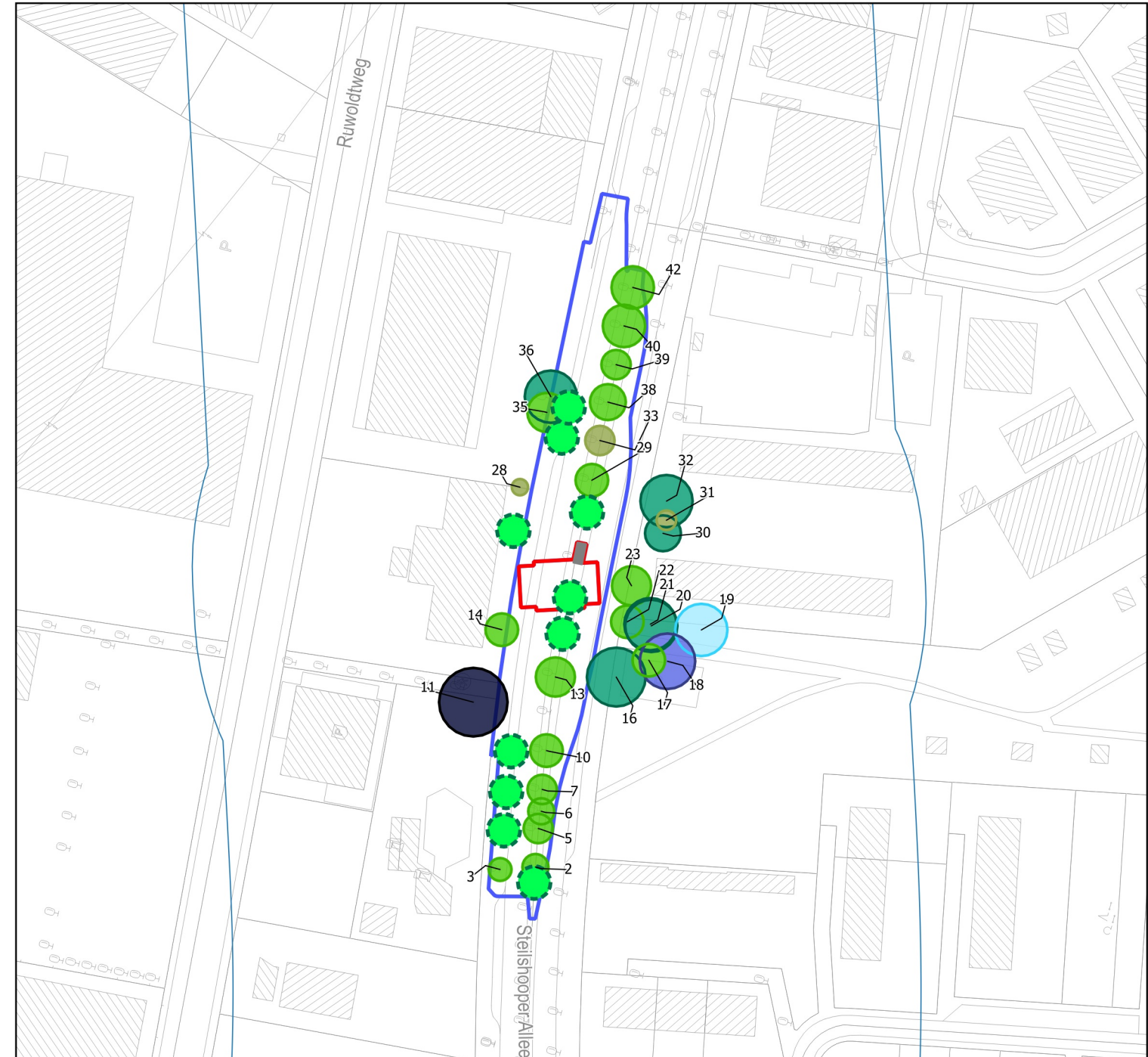
Eingriffsbereiche (Umriss)

- ▭ Baubereich
- ▭ BE-Fläche

Eingriff in den Baumbestand

- ▭ entfallend
- ▭ Untersuchungsraum

Planzustand



Legende

Grünplanung

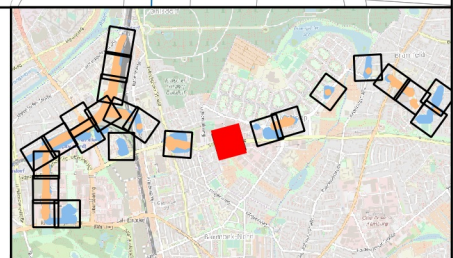
- Neupflanzung

Bauwerke (geplant)

- Bauwerke im Endzustand (geplant)

Hinweis:

Bei der Darstellung der Neupflanzungen handelt es sich um unverbindliche "Platzhalter" zur Gewährleistung einer bedarfsgerechten und flexiblen Ausführungsplanung.

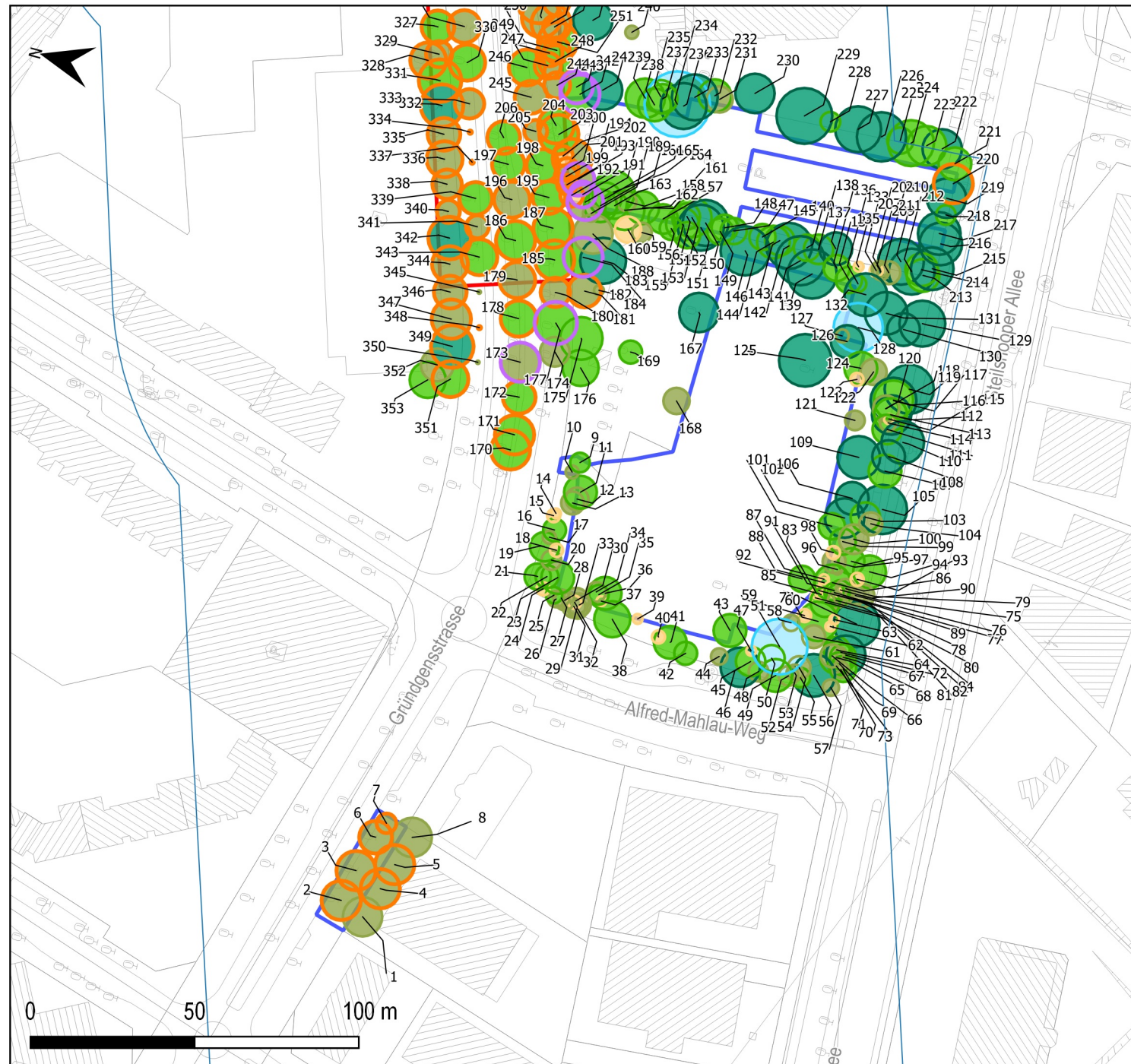


Anlage 17.06
U5 Ost City Nord - Bramfeld
Eingriffs-/ Ausgleichsbilanz Bäume

Erstellt von:  Gesellschaft für Umweltberatung und Projektmanagement mbH
 Norderstraße 99 | 20097 Hamburg
 Telefon 040 30004-01

Gez.:	AB	Status:	Bericht
Gepr.:	AW	Stand:	21.02.2019
Maßstab:	1:1.750	U-Bereich:	NSH
Bl.-Größe:	A3	Bl.-Nr.:	17

Geplanter Eingriff in den Bestand



Legende

Baumbestand (inkl. Wertstufe)

- untergeordnet (1)
- noch wertvoll (2)
- weniger wertvoll (3)
- wertvoll (4)
- sehr wertvoll (5)

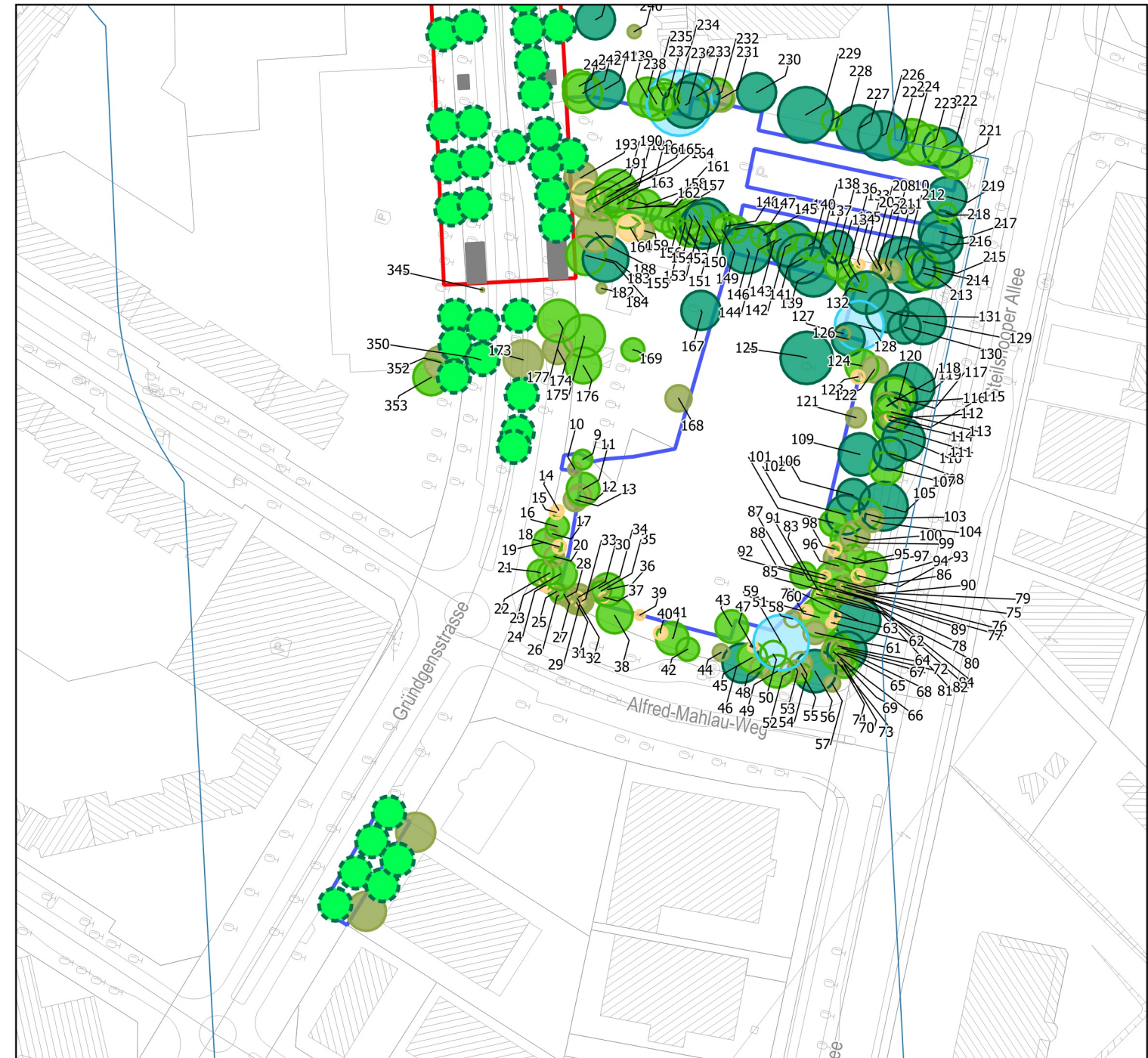
Eingriffsbereiche (Umriss)

- Baubereich
- BE-Fläche

Eingriff in den Baumbestand

- entfallend
- beeinträchtigt
- Untersuchungsraum

Planzustand



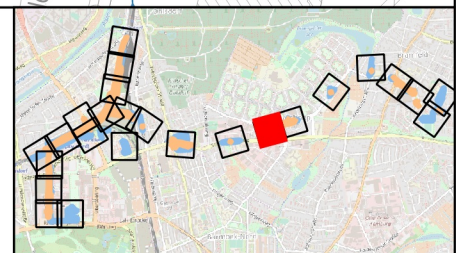
Legende

Grünplanung

- Neupflanzung

Bauwerke (geplant)

- Bauwerke im Endzustand (geplant)



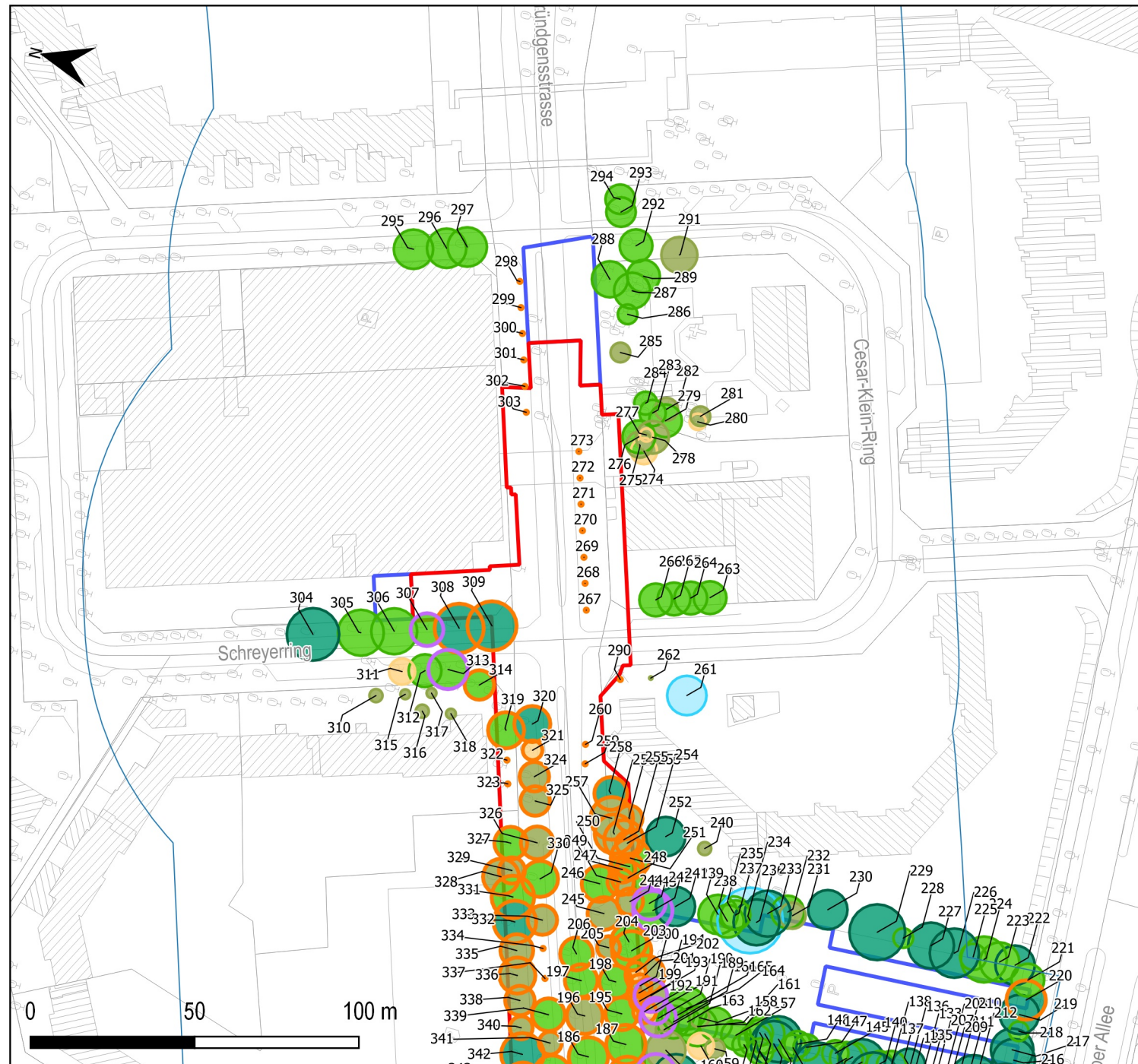
Titel: Anlage 17.06
U5 Ost City Nord - Bramfeld
Eingriffs-/ Ausgleichsbilanz Bäume

Erstellt von: Gesellschaft für Umweltschutz und Projektmanagement mbH
Niederstraße 90 | 20097 Hamburg
Telefon 040 30004-01

Gez.:	AB	Status:	Bericht
Gepr.:	AW	Stand:	21.02.2019
Maßstab:	1:1.750	U-Bereich:	SH
Bl.-Größe:	A3	Bl.-Nr.:	18

Hinweis:
Bei der Darstellung der Neupflanzungen handelt es sich um unverbindliche "Platzhalter" zur Gewährleistung einer bedarfsgerechten und flexiblen Ausführungsplanung.

Geplanter Eingriff in den Bestand



Legende

Baumbestand (inkl. Wertstufe)

- untergeordnet (1)
- noch wertvoll (2)
- weniger wertvoll (3)
- wertvoll (4)
- sehr wertvoll (5)

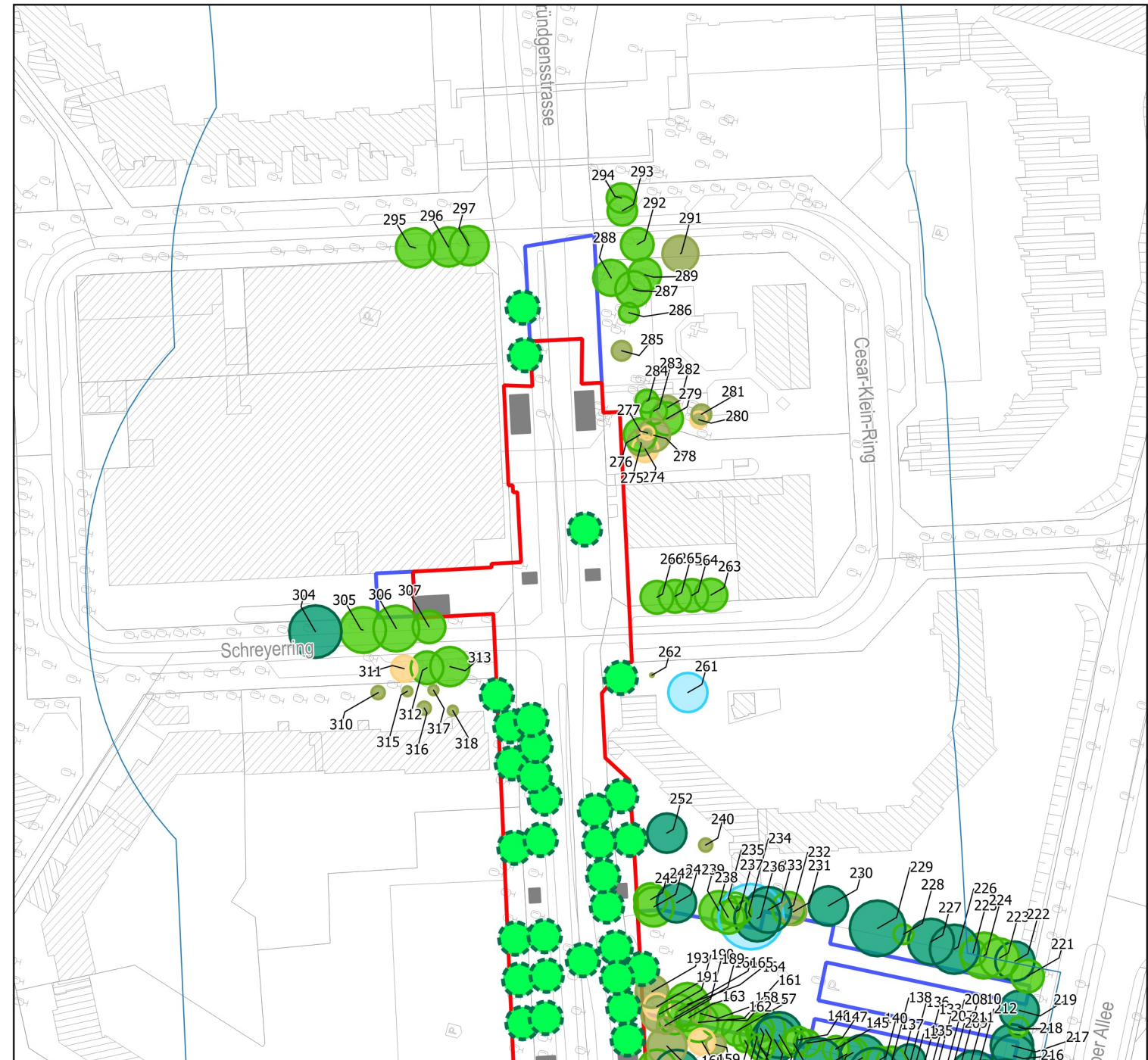
Eingriffsbereiche (Umriss)

- ▭ Baubereich
- ▭ BE-Fläche

Eingriff in den Baumbestand

- ▭ entfallend
- ▭ beeinträchtigt
- ▭ Untersuchungsraum

Planzustand



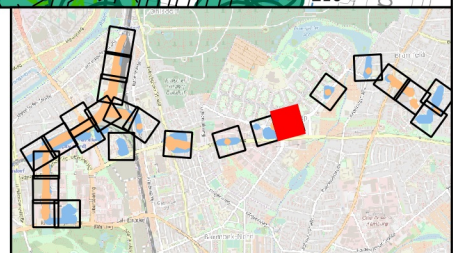
Legende

Grünplanung

- Neupflanzung

Bauwerke (geplant)

- Bauwerke im Endzustand (geplant)



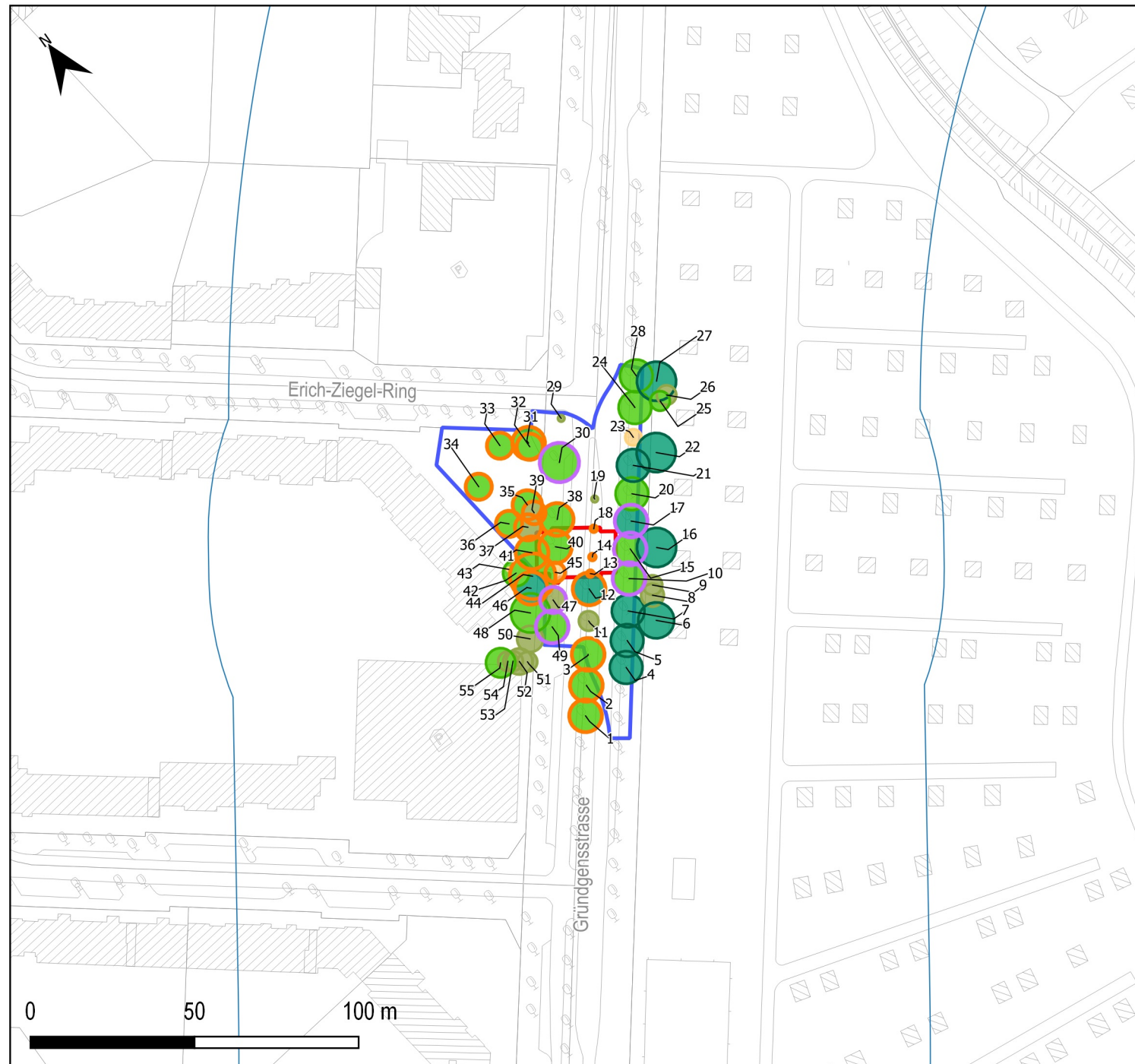
Titel: Anlage 17.06
U5 Ost City Nord - Bramfeld
Eingriffs-/ Ausgleichsbilanz Bäume

Erstellt von: Gesellschaft für Umweltschutz und Projektmanagement mbH
 Norderstraße 90 | 20097 Hamburg
 Telefon 040 30004-01

Gez.:	AB	Status:	Bericht
Gepr.:	AW	Stand:	21.02.2019
Maßstab:	1:1.750	U-Bereich:	SH
Bl.-Größe:	A3	Bl.-Nr.:	19

Hinweis:
 Bei der Darstellung der Neupflanzungen handelt es sich um unverbindliche "Platzhalter" zur Gewährleistung einer bedarfsgerechten und flexiblen Ausführungsplanung.

Geplanter Eingriff in den Bestand



Legende

Baumbestand (inkl. Wertstufe)

- untergeordnet (1)
- noch wertvoll (2)
- weniger wertvoll (3)
- wertvoll (4)

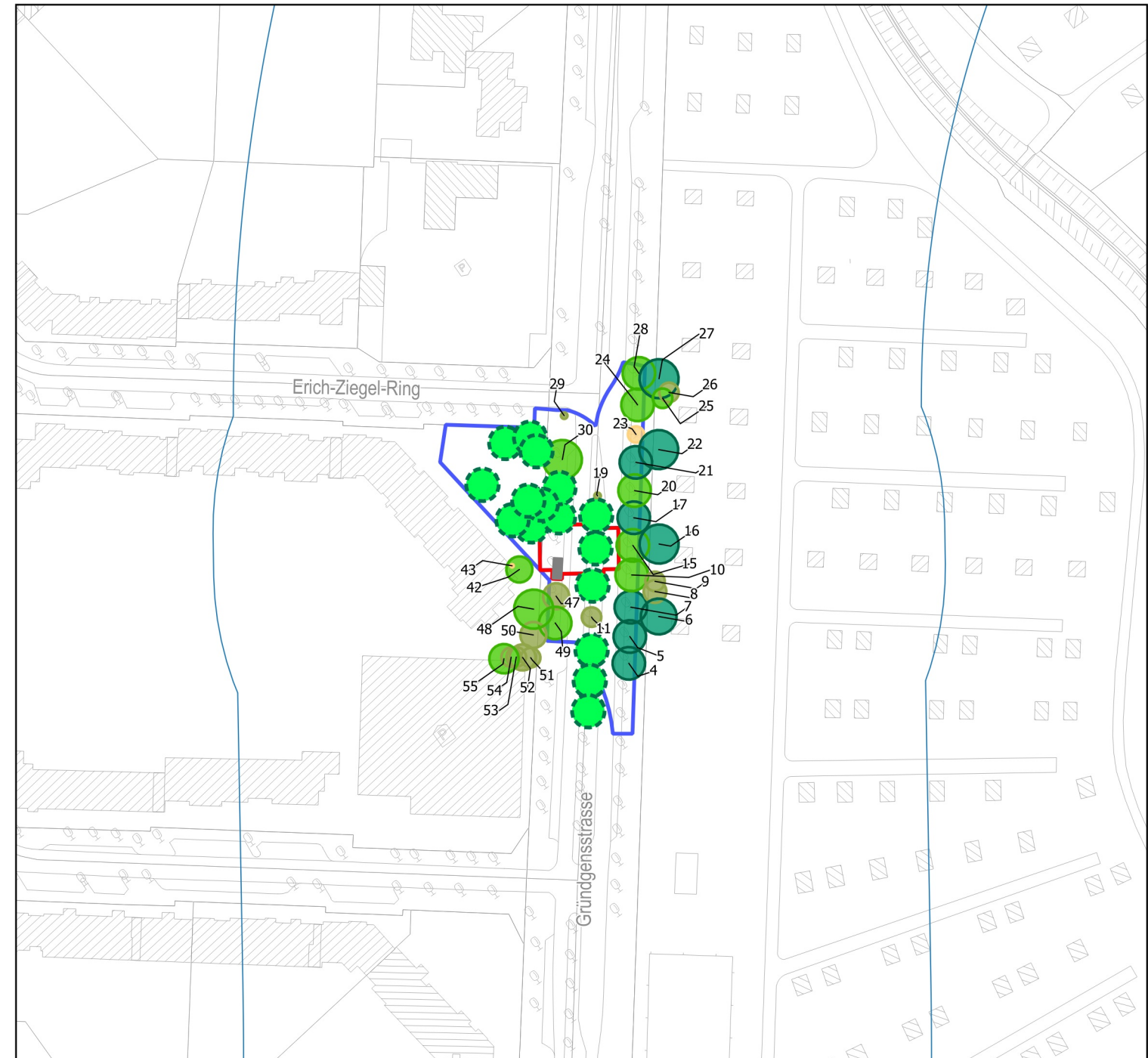
Eingriffsbereiche (Umriss)

- Baubereich
- BE-Fläche

Eingriff in den Baumbestand

- entfallend
- beeinträchtigt
- Untersuchungsraum

Planzustand



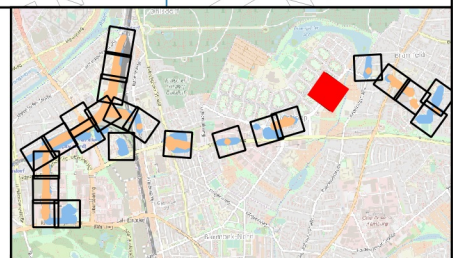
Legende

Grünplanung

- Neupflanzung

Bauwerke (geplant)

- Bauwerke im Endzustand (geplant)



Anlage 17.06
U5 Ost City Nord - Bramfeld
Eingriffs-/ Ausgleichsbilanz Bäume

Erstellt von:  Gesellschaft für Umwelterkundung und Projektmanagement mbH
 Norderstraße 99 | 20097 Hamburg
 Telefon 040 30004-01

Gez.:	AB	Status:	Bericht
Gepr.:	AW	Stand:	21.02.2019
Maßstab:	1:1.750	U-Bereich:	NGS
Bl.-Größe:	A3	Bl.-Nr.:	20

Hinweis:
 Bei der Darstellung der Neupflanzungen handelt es sich um unverbindliche "Platzhalter" zur Gewährleistung einer bedarfsgerechten und flexiblen Ausführungsplanung.

Geplanter Eingriff in den Bestand



Legende

Baumbestand (inkl. Wertstufe)

- untergeordnet (1)
- noch wertvoll (2)
- weniger wertvoll (3)
- wertvoll (4)
- besonders wertvoll (6)

Eingriffsbereiche (Umriss)

- ▭ Baubereich
- ▭ BE-Fläche

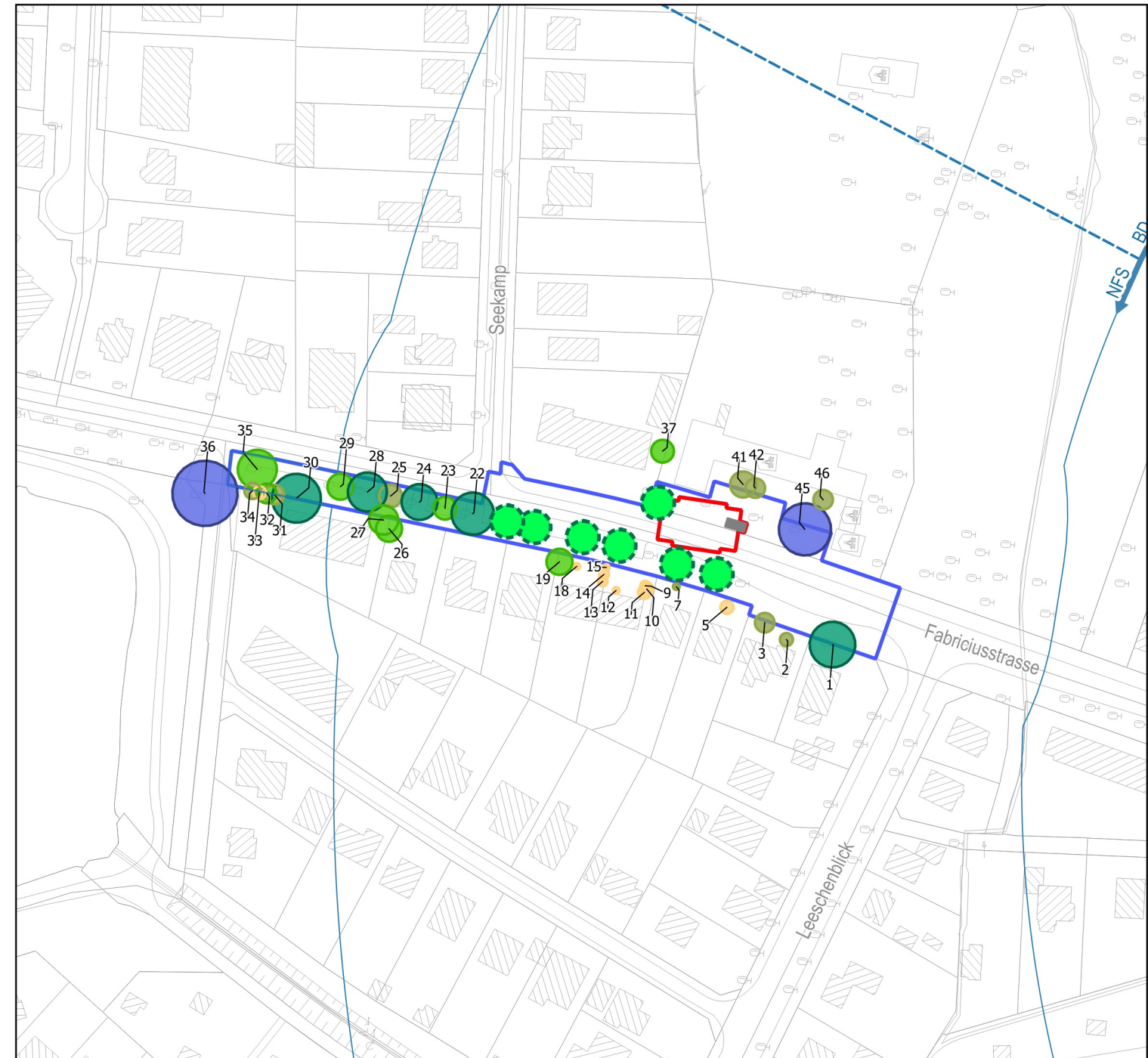
Eingriff in den Baumbestand

- ▭ entfallend
- ▭ beeinträchtigt

Hintergrund

- Abgrenzung Untersuchungsbereiche
- ▭ Untersuchungsraum

Planzustand



Legende

Grünplanung

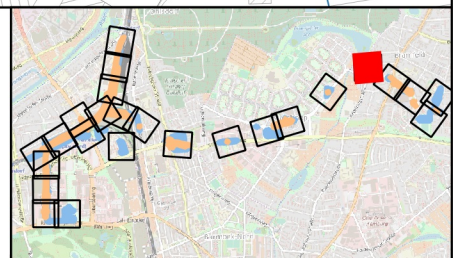
- ▭ Neupflanzung

Bauwerke (geplant)

- ▭ Bauwerke im Endzustand (geplant)

Hinweis:

Bei der Darstellung der Neupflanzungen handelt es sich um unverbindliche "Platzhalter" zur Gewährleistung einer bedarfsgerechten und flexiblen Ausführungsplanung.

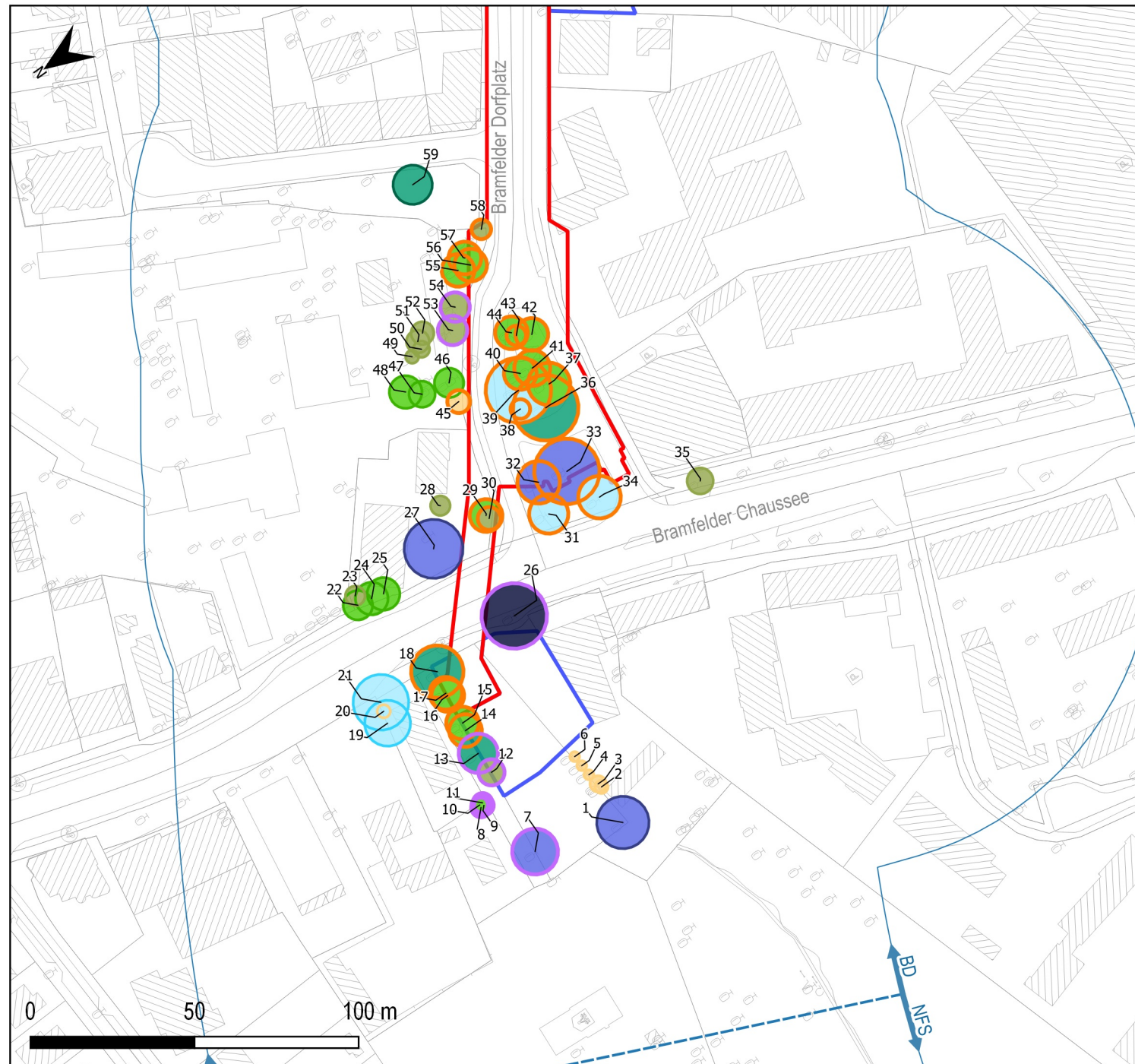


Titel: Anlage 17.06
U5 Ost City Nord - Bramfeld
Eingriffs-/ Ausgleichsbilanz Bäume

Erstellt von: Gesellschaft für Umwelterkundung und Projektmanagement mbH
Nörsterstraße 99 | 20097 Hamburg
Telefon 040 300604-01

Gez.:	AB	Status:	Bericht
Gepr.:	AW	Stand:	21.02.2019
Maßstab:	1:1.750	U-Bereich:	NFS
Bl.-Größe:	A3	Bl.-Nr.:	21

Geplanter Eingriff in den Bestand



Legende

Baumbestand (inkl. Wertstufe)

- untergeordnet (1)
- noch wertvoll (2)
- weniger wertvoll (3)
- wertvoll (4)
- sehr wertvoll (5)
- besonders wertvoll (6)
- herausragend (7)

Eingriffsbereiche (Umriss)

- ▭ Baubereich
- ▭ BE-Fläche

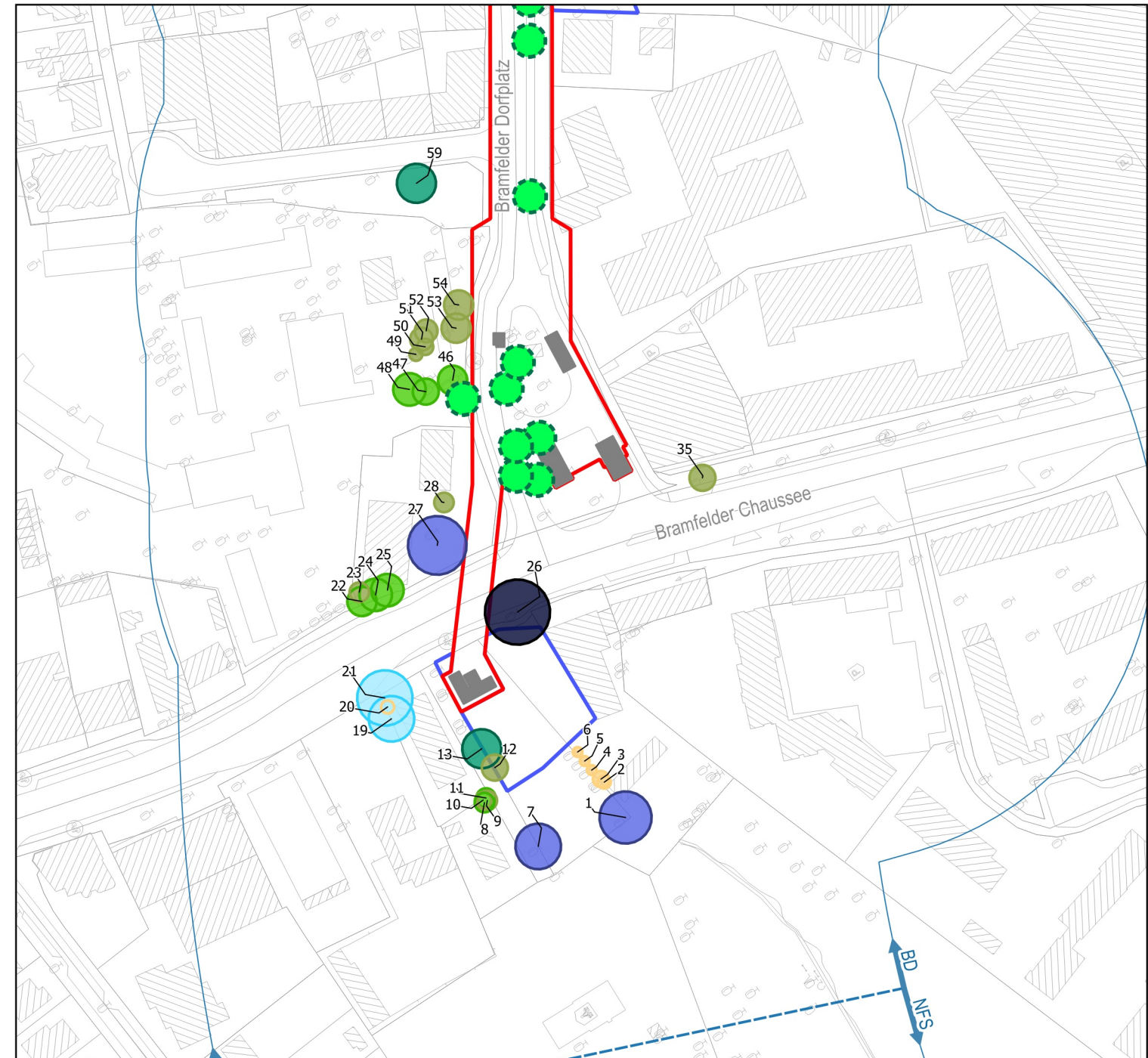
Eingriff in den Baumbestand

- ▭ entfallend
- ▭ beeinträchtigt

Hintergrund

- Abgrenzung Untersuchungsbereiche
- ▭ Untersuchungsraum

Planzustand



Legende

Grünplanung

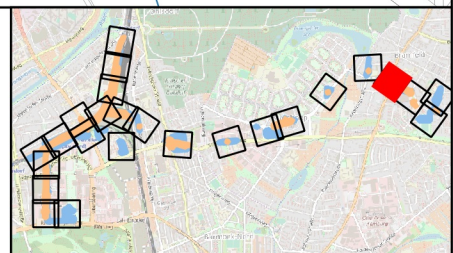
- ▭ Neupflanzung

Bauwerke (geplant)

- ▭ Bauwerke im Endzustand (geplant)

Hinweis:

Bei der Darstellung der Neupflanzungen handelt es sich um unverbindliche "Platzhalter" zur Gewährleistung einer bedarfsgerechten und flexiblen Ausführungsplanung.

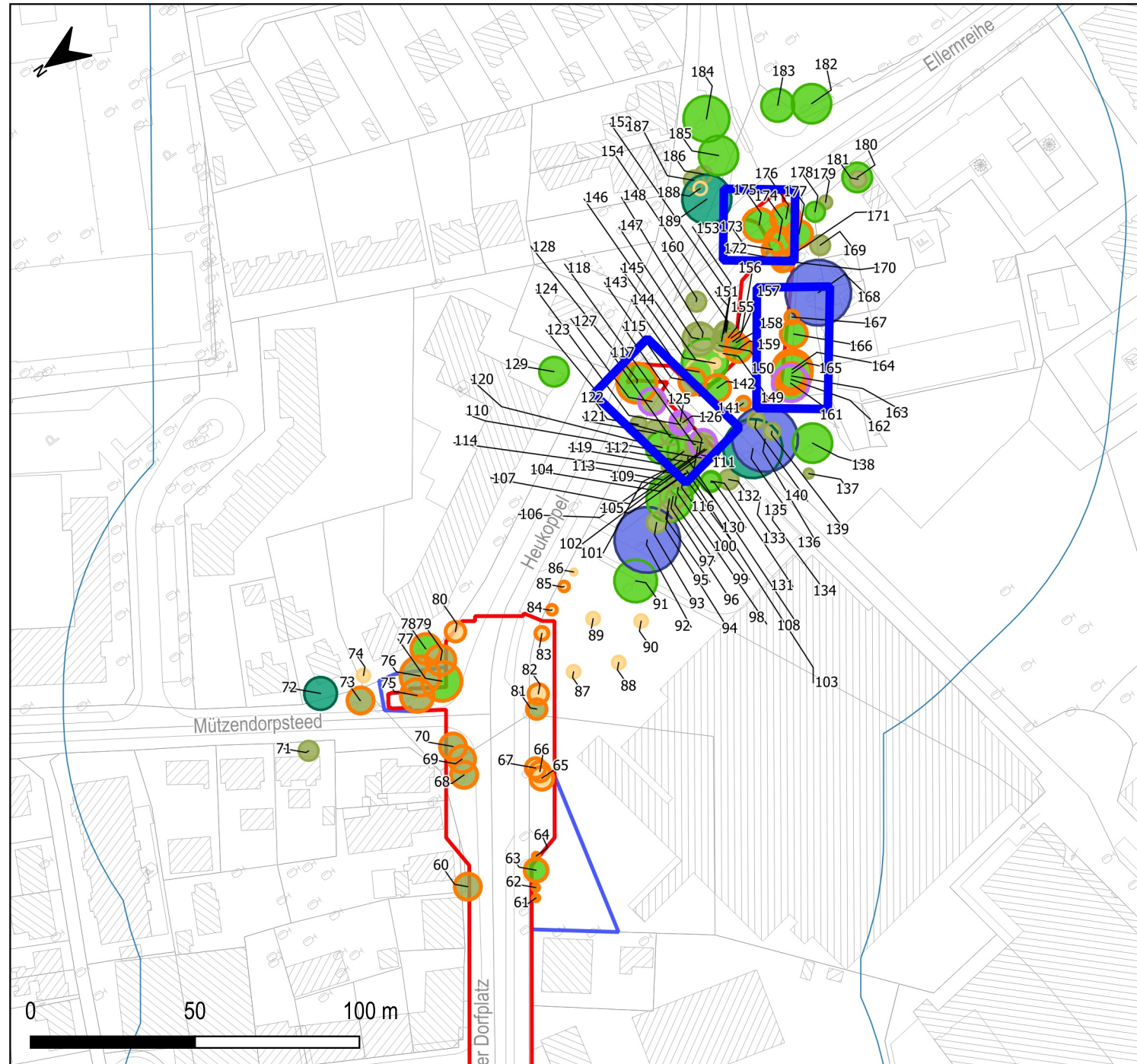


Titel: Anlage 17.06
U5 Ost City Nord - Bramfeld
Eingriffs-/ Ausgleichsbilanz Bäume

Erstellt von: Gesellschaft für Umweltberatung und Projektmanagement mbH
Niederstraße 99 | 20097 Hamburg
Telefon 040 30004-01

Gez.:	AB	Status:	Bericht
Gepr.:	AW	Stand:	21.02.2019
Maßstab:	1:1.750	U-Bereich:	BD
Bl.-Größe:	A3	Bl.-Nr.:	22

Geplanter Eingriff in den Bestand



Legende

Baumbestand (inkl. Wertstufe)

- unbedeutend (0)
- untergeordnet (1)
- noch wertvoll (2)
- weniger wertvoll (3)
- wertvoll (4)
- besonders wertvoll (6)

Eingriffsbereiche (Umriss)

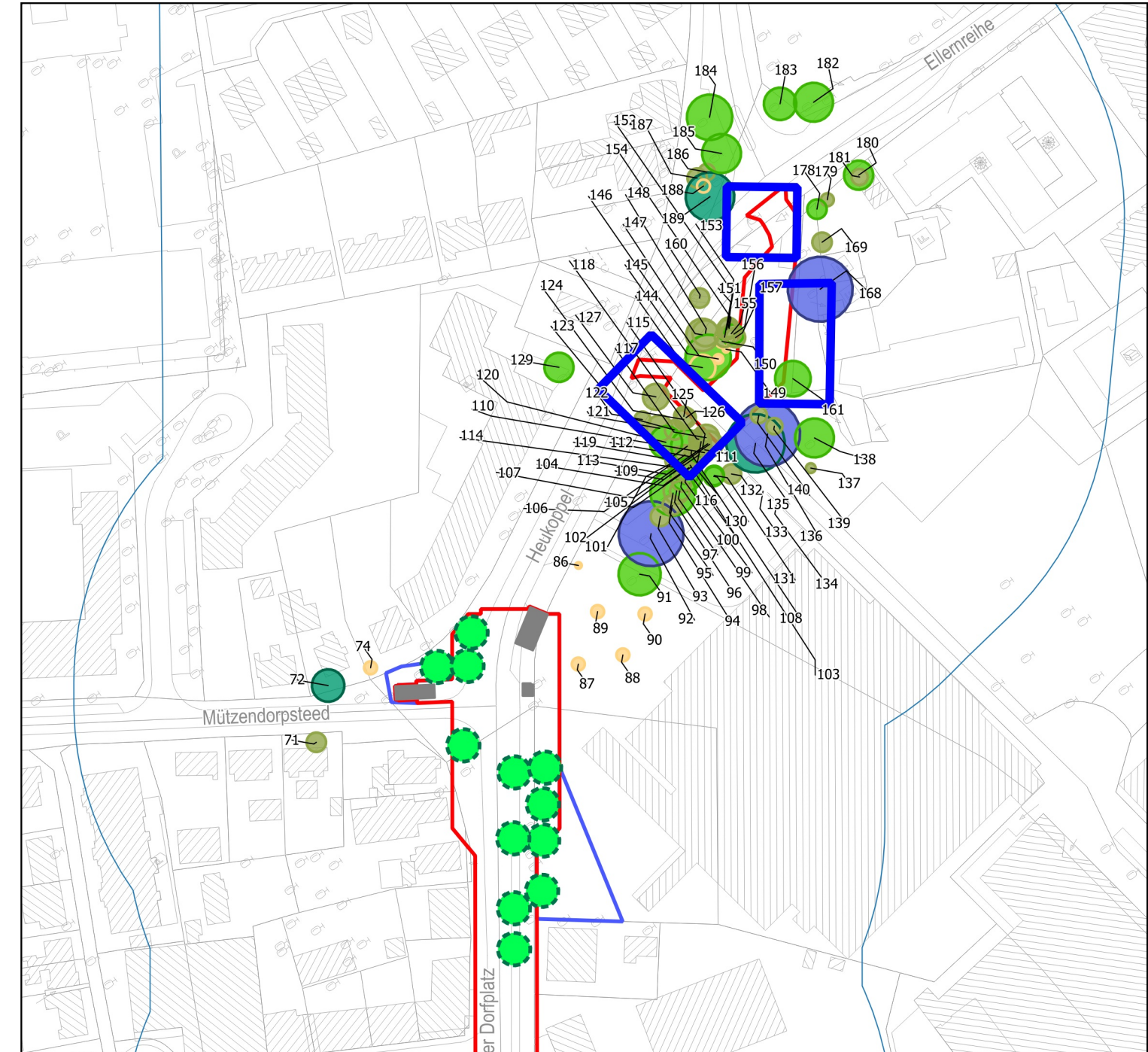
- Baubereich
- BE-Fläche

Eingriff in den Baumbestand

- entfallend
- beeinträchtigt
- Untersuchungsraum
- 1. Änderung

0 50 100 m

Planzustand



Legende

Grünplanung

- Neupflanzung

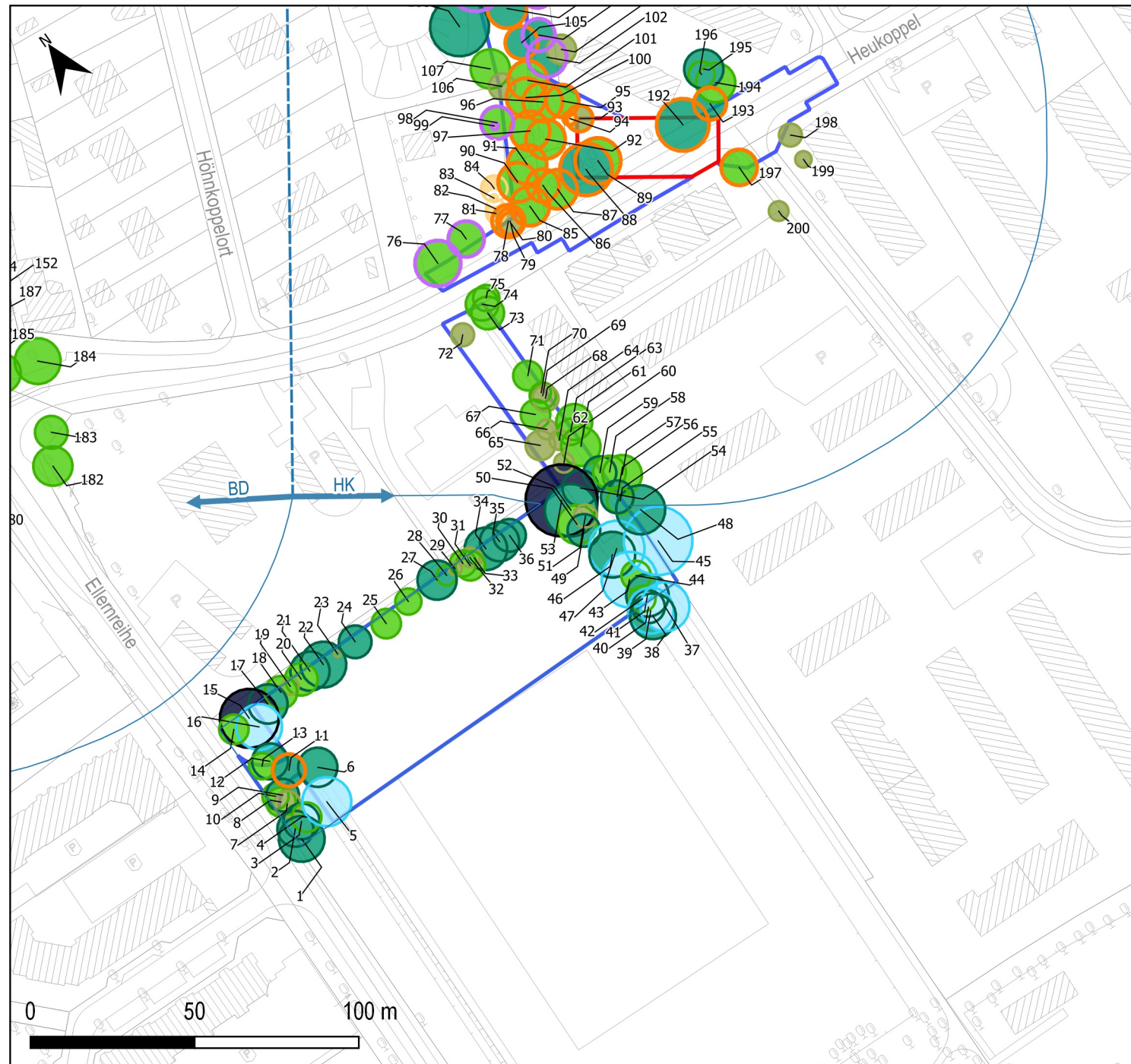
Bauwerke (geplant)

- Bauwerke im Endzustand (geplant)

Hinweis:
Bei der Darstellung der Neupflanzungen handelt es sich um unverbindliche "Platzhalter" zur Gewährleistung einer bedarfsgerechten und flexiblen Ausführungsplanung.

Titel: Anlage 17.06			
U5 Ost City Nord - Bramfeld			
Eingriffs-/ Ausgleichsbilanz Bäume			
Erstellt von:			
Gez.:	AB	Status:	Bericht
Gepr.:	AW	Stand:	24.02.2020
Maßstab:	1:1750	U-Bereich:	BD
Bl.-Größe:	A3	Bl.-Nr.:	23

Geplanter Eingriff in den Bestand



Legende

Baumbestand (inkl. Wertstufe)

- unbedeutend (0)
- untergeordnet (1)
- noch wertvoll (2)
- weniger wertvoll (3)
- wertvoll (4)
- sehr wertvoll (5)
- herausragend (7)

Eingriffsbereiche (Umriss)

- Baubereich
- BE-Fläche

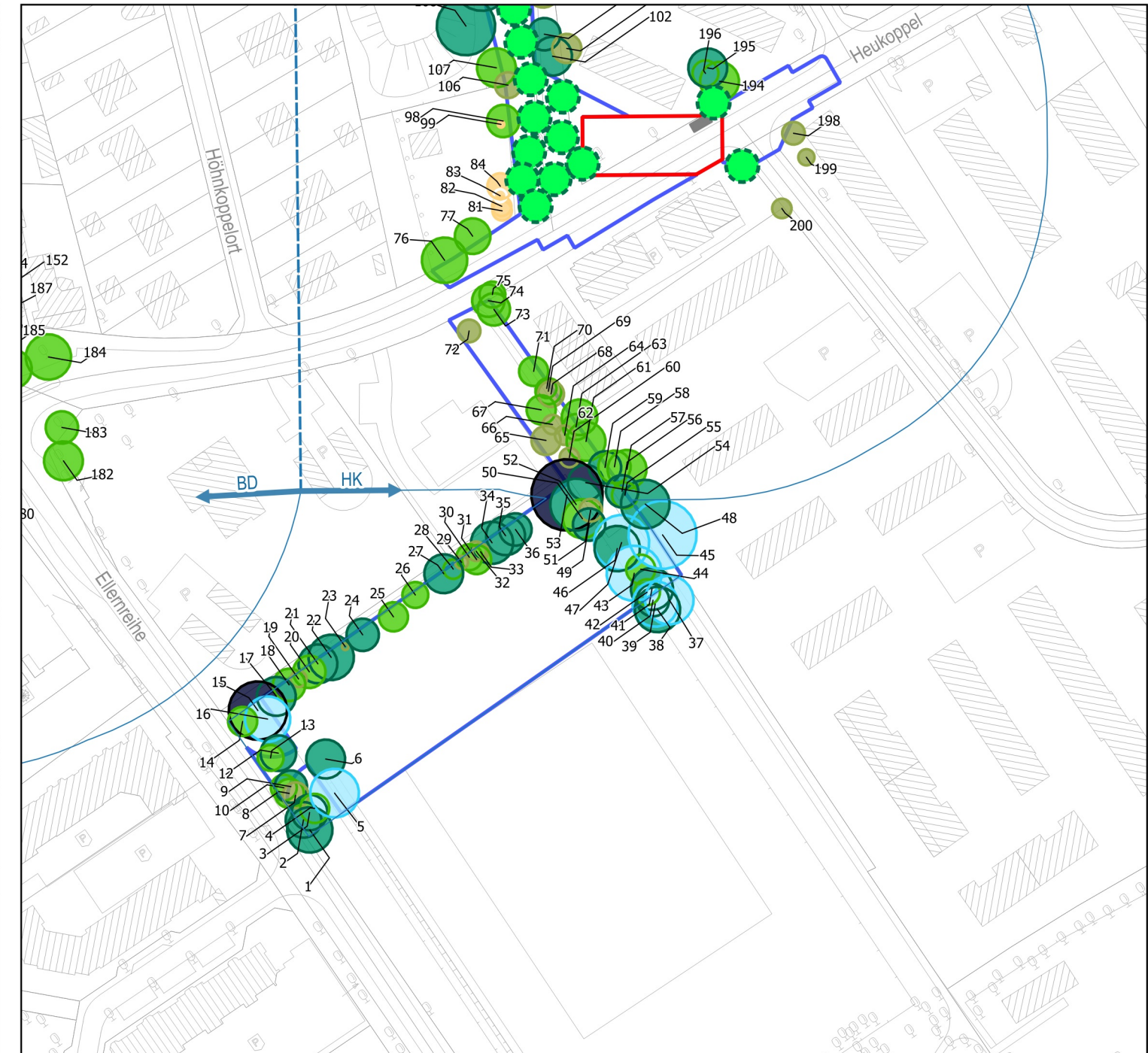
Eingriff in den Baumbestand

- entfallend
- beeinträchtigt

Hintergrund

- Abgrenzung Untersuchungsgebiete
- Untersuchungsraum

Planzustand



Legende

Grünplanung

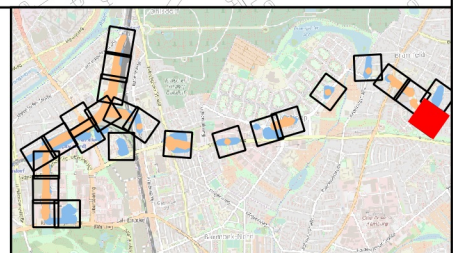
- Neupflanzung

Bauwerke (geplant)

- Bauwerke im Endzustand (geplant)

Hinweis:

Bei der Darstellung der Neupflanzungen handelt es sich um unverbindliche "Platzhalter" zur Gewährleistung einer bedarfsgerechten und flexiblen Ausführungsplanung.



Titel: Anlage 17.06
U5 Ost City Nord - Bramfeld
Eingriffs-/ Ausgleichsbilanz Bäume

Erstellt von: Gesellschaft für Umweltschutz und Projektmanagement mbH
Nörtenstraße 99 | 20097 Hamburg
Telefon 040 30004-01

Gez.: AB **Status:** Bericht

Gepr.: AW **Stand:** 21.02.2019

Maßstab: 1:1.750 **U-Bereich:** HK

Bl.-Größe: A3 **Bl.-Nr.:** 24

Geplanter Eingriff in den Bestand



Legende

Baumbestand (inkl. Wertstufe)

- unbedeutend (0)
- untergeordnet (1)
- noch wertvoll (2)
- weniger wertvoll (3)
- wertvoll (4)
- besonders wertvoll (6)

Eingriffsbereiche (Umriss)

- Baubereich
- BE-Fläche

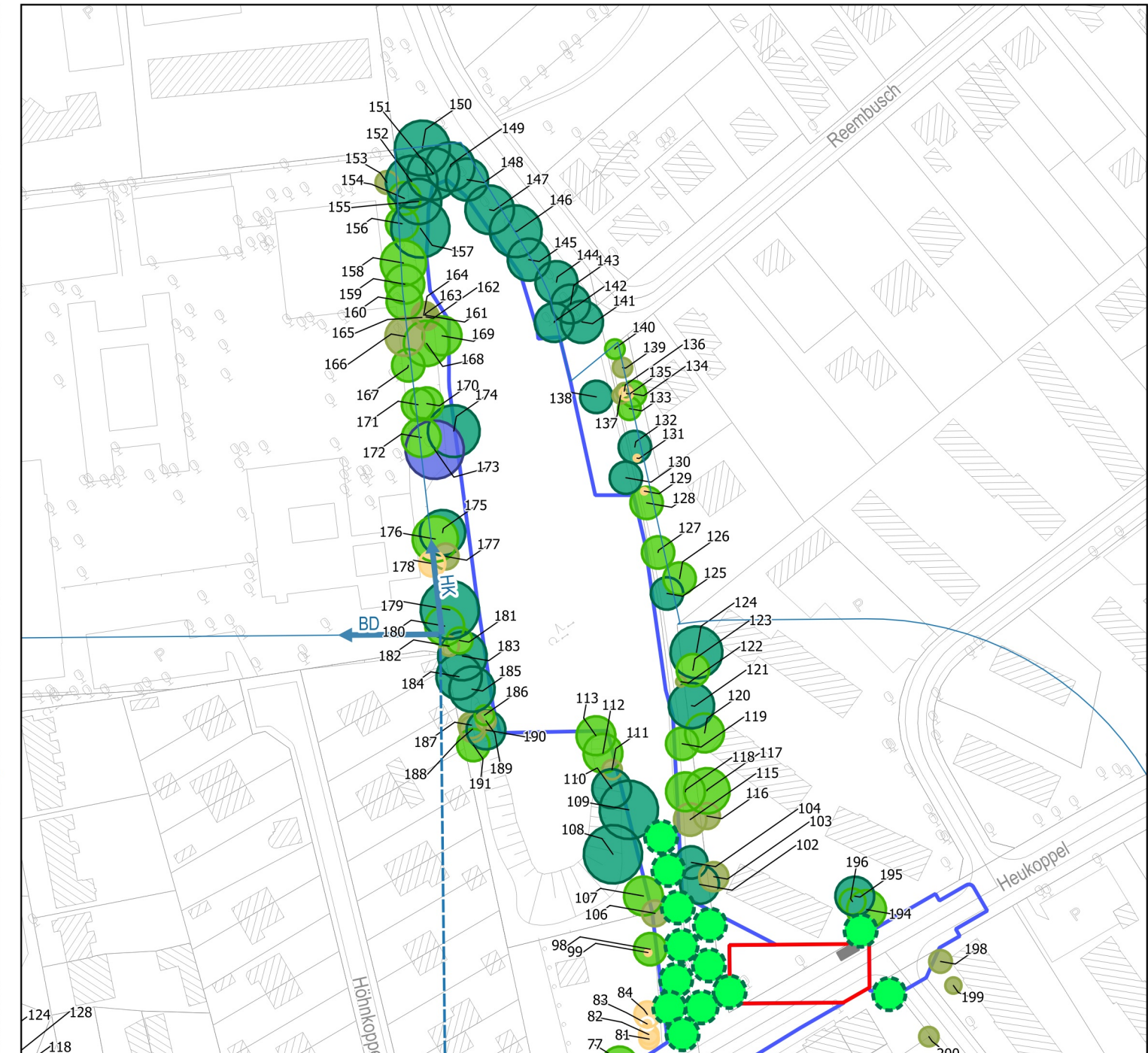
Eingriff in den Baumbestand

- entfallend
- beeinträchtigt

Hintergrund

- Abgrenzung Untersuchungsbereiche
- Untersuchungsraum

Planzustand



Legende

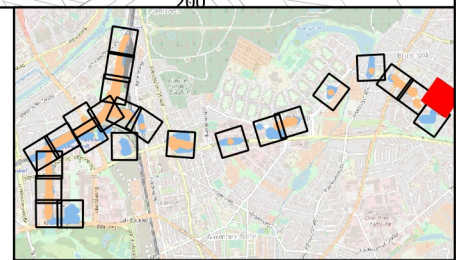
Grünplanung

- Neupflanzung

Bauwerke (geplant)

- Bauwerke im Endzustand (geplant)

Hinweis:
Bei der Darstellung der Neupflanzungen handelt es sich um unverbindliche "Platzhalter" zur Gewährleistung einer bedarfsgerechten und flexiblen Ausführungsplanung.



Anlage 17.06
U5 Ost City Nord - Bramfeld
Eingriffs-/ Ausgleichsbilanz Bäume

Erstellt von:  Gesellschaft für Umweltschutz und Projektmanagement mbH
Niederstraße 99 | 20097 Hamburg
Telefon 040 30004-01

Gez.:	AB	Status:	Bericht
Gepr.:	AW	Stand:	21.02.2019
Maßstab:	1:1.750	U-Bereich:	HK
Bl.-Größe:	A3	Bl.-Nr.:	25